

MAGISTRÁT HLAVNÉHO MESTA SLOVENSKEJ REPUBLIKY BRATISLAVY

Materiál na rokovanie
Mestského zastupiteľstva
hlavného mesta SR Bratislavy
dňa **28.04.2016**

Protest prokurátora proti VZN č. 1/1995 o digitálnej technickej mape hlavného mesta Slovenskej republiky Bratislavy v platnom znení a návrh novely VZN č. 1/1995

Predkladateľ:

Mgr. Martin Maruška, v.r.
riaditeľ magistrátu hlavného mesta SR Bratislavy

Zodpovedný:

Ing. Živko Peev, v.r.
vedúci oddelenia informačných technológií

Spracovateľ:

Ing. Ján Nývlt, v.r.
oddelenie informačných technológií

Materiál obsahuje:

1. Návrh uznesenia
2. Dôvodová správa
3. Protest prokurátora
4. Návrh VZN
5. Pôvodné znenie VZN
6. Stanovisko legislatívno – právneho oddelenia
7. Uznesenie komisie dopravy a informačných systémov
8. Uznesenie komisie územného a strategického plánovania, životného prostredia a výstavby
9. Uznesenie mestskej rady č. 310/2016

Na rokovanie prizvať:

apríl 2016

Návrh uznesenia

Mestské zastupiteľstvo po prerokovaní materiálu

A. vyhovuje čiastočne

protestu krajského prokurátora v Bratislave proti všeobecne záväznému nariadeniu hlavného mesta Slovenskej republiky Bratislavy č. 1/1995 z 23.3.1995 o digitálnej technickej mape Bratislavy v znení zmien a doplnkov tak, že preambulu a napadnuté ustanovenia § 6 ods. 1- 4, §7 ods. 1 – 4 a § 11 ods. 1 – 2 budú nahradené novým znením v súlade s všeobecne záväznými predpismi.

B. schvaľuje

všeobecne záväzné nariadenie hlavného mesta SR Bratislavy č. xx/2016 ktorým sa mení a dopĺňa všeobecne záväzné nariadenie hlavného mesta SR Bratislavy č. 1/1995 o digitálnej mape zmenené a doplnené všeobecne záväzným nariadením hlavného mesta SR Bratislavy č. 3/1998 a 5/2001 s účinnosťou 1.júna 2016.

Dôvodová správa

Krajský prokurátor v Bratislave (ďalej len „prokurátor“) podal dňa 23.11.2015 Mestskému zastupiteľstvu hlavného mesta (ďalej len „MsZ“) Slovenskej republiky Bratislavy protest prokurátora proti Všeobecne záväznému nariadeniu (ďalej len „VZN“) hlavného mesta Slovenskej republiky Bratislavy (ďalej len " HMSRB") č. 1/1995 o digitálnej technickej mape Bratislavy (ďalej len „DTMB“) v znení neskorších predpisov.

Prokurátor v proteste namieta, že napadnuté VZN HMSRB o DTMB ukladá povinnosti, ktoré nie sú obsiahnuté v žiadnom zákone a ktoré nemožno zo žiadneho zákona odvodiť a boli prekročené medze normotvornej právomoci HMSRB.

- A. VZN je v preambule prijaté len podľa § 11 ods. 5 písm. a) zákona SNR č. 377/1990 o hlavnom meste a § 5 ods. 3 zákona SNR č. 369/1990 Zb. o obecnom zriadení (zrušený 31.12.2001 Zákonom č. 453/2001)
- B. V § 6 ods. 1 – 4, § 7 ods. 1-2 a §8 ods. 3 a 4 je stanovená ohlasovacia povinnosť a postup pre jej splnenie v rozpore s čl. 13 ods. 1 Ústavy Slovenskej republiky.
- C. V §11 ods. 1 a 2 sú stanovené sankcie v rozpore s Ústavou Slovenskej republiky.

S poukázaním na tieto skutočnosti prokurátor žiada MsZ o zrušenie VZN ako nezákonné,

Protestu prokurátora navrhujeme vyhovieť čiastočne a vypustiť, resp. zmeniť ustanovenia VZN, v ktorých je definovaná „ohlasovacia povinnosť“. Žiadosti na zrušenie VZN vzhľadom na prenesený výkon stavebného úradu na mestské časti HMSRB navrhujeme nevyhovieť:

Hlavným predmetom VZN HMSRB je prostredníctvom technickej mapy mesta (§27 ods. 1 [2]), aktualizovanej z katastrálnej mapy (§8 [3]), geodetickej dokumentácie skutočného vyhotovenia stavby (§35 [2]) a evidencie zariadení prevádzkovateľov technického vybavenia (§ 67b [8]) zabezpečiť občanom aj pre orgány územnej samosprávy také priestorové informácie o území (§6 písm. j [1]), ktoré sú nevyhnutné jednak pre úspešný priebeh územného a stavebného konania, tak i pre samotný proces výstavby (§130 ods. 2. [5]). Podľa §26 ods. 1 zákona [14] o hlavnom meste právnické a fyzické osoby vykonávajúce podnikateľskú činnosť na území Bratislavy spolupracujú s orgánmi samosprávy Bratislavy a mestských častí pri zabezpečovaní rozvoja mesta.

A. Na území HMSRB (§3 ods. 1 [14]) je podľa stavebného zákona (§ 140a ods. 2 [5]) a v zmysle Štatútu hlavného mesta dotknutým orgánom hlavné mesto, mestské časti hlavného mesta vykonávajú agendu stavebného úradu (§7a písm. i [14] a §117 ods. 1 [5]). Podľa § 14. ods. 1 zákona [14] odborné, administratívne a organizačné práce súvisiace s plnením úloh mestských orgánov plní magistrát Bratislavy.

Navrhujeme úpravu preambuly VZN :

1. nový text znie: „*Mestské zastupiteľstvo hlavného mesta Slovenskej republiky podľa § 11 ods. 5 písm. c) zákona SNR č. 377/1990 Zb. o hlavnom meste Slovenskej republiky Bratislave a podľa § 5 ods. 8 zákona SNR č. 369/1990 o obecnom zriadení sa uznieslo na tomto všeobecne záväznom nariadení:*“

B. Obsah technickej mapy je definovaný podľa príslušnej technickej normy STN 01 3410 a STN 01 3411. Jej podklady sú podľa § 6 [1] vybrané geodetické a kartografické činnosti, ktoré majú sledovať verejné záujmy.

§ 6 ods. 1 a ods. 2 katastrálneho zákona [3], vymedzuje úzku skupinu stavieb, ktoré sú predmetom katastra, pričom v katastri sa spravidla nezapisujú inžinierske stavby a drobné stavby.

K návrhu na vydanie územného rozhodnutia sa prikladá podľa §3 ods.3 písm. a [6] situačný výkres súčasného stavu územia na podklade katastrálnej mapy so zakreslením predmetu územného rozhodnutia a jeho polohy s vyznačením väzieb (účinkov) na okolie.

§39a ods. 2 písm. b stavebného zákona [5] určuje podmienky na umiestnenie stavby, najmä na výškové a polohové umiestnenie stavby vrátane odstupov od hraníc pozemku a od susedných stavieb, na výšku stavby, na napojenie na sieť technického vybavenia, napojenie na pozemné komunikácie, na podiel zastavanej plochy a nezastavanej plochy zo stavebného pozemku vrátane požiadaviek na úpravu jeho nezastavaných plôch a vyplývajúce zo stanovísk dotknutých orgánov.

Stavebný zákon [5] v §45 určuje za činnosti s vplyvom na ochranu verejných záujmov vybrané geodetické a kartografické činnosti vo výstavbe a v §46c stanovuje zodpovednosť geodeta a kartografa stavby za vyznačenie existujúcich podzemných vedení, meranie a zobrazenie predmetov skutočnej realizácie stavby v súlade s územným rozhodnutím a stavebným povolením.

Stavebný úrad podľa § 66 ods. 1 stavebného zákona [5] určuje záväzné podmienky uskutočnenia a užívania stavby pre dodržanie ochrany verejných záujmov a požiadaviek dotknutých orgánov (§10 ods. 1 písm e) [6]).

Geodetická časť dokumentácie skutočného realizovania stavby je podľa §35 ods. 2 písm. a [2] podkladom na kolaudáciu stavieb. Podľa §43 ods. 4 [2] pri vyhotovení geodetickej dokumentácie skutočného vyhotovenia stavby podlieha operát merania a zobrazenia skutočného realizovania stavieb autorizačnému overeniu.

Podľa §81 stavebného zákona [5] v kolaudačnom konaní stavebný úrad skúma, či sa dodržali podmienky určené v územnom rozhodnutí a stavebnom povolení.

Navrhujeme úpravu VZN:

2. § 1 písm. c) nové znenie: *„evidenciu vyhotovenia geodetickej dokumentácie skutočného vyhotovenia stavieb na území hlavného mesta Slovenskej republiky Bratislavy (ďalej len „hlavné mesto“),“*

3. § 1 písm. d) nové znenie: *„evidenciu prevádzkovateľov sietí technického vybavenia na území hlavného mesta“*

4. §2 ods. 1 nové znenie: *„Digitálna mapa je tematické mapové dielo s veľkou mierkou vo vlastníctve hlavného mesta, ktoré tvorí územnoidentifikačný základ Mestského informačného systému hlavného mesta a je podkladom pre tvorbu geografických informačných systémov.“*

5. §2 ods. 2 písm. c) nové znenie: *„údaje o polohopise a výškopise, ktoré dopĺňajú súbor geodetických informácií podľa písm. a),“*

6. §2 ods. 2 písm. d) nové znenie: *„údaje o priebehu inžinierskych sietí a ich prevádzkovateľoch.“*

7. vypustenie §2 ods. 3.

8. úprava odkazu pod čiarou na „¹⁾ STN 013410 Mapy veľkých mierok. Základné a účelové mapy“

9. § 3 ods. 3 nové znenie: *„Údržbu digitálnej mapy vykonáva správca mapy aktualizáciou jej obsahu na základe vyhotovenej geodetickej dokumentácie skutočného vykonania stavby.“*

10. § 3 ods. 4 nové znenie: „Správca mapy vedie pre hlavné mesto evidenciu prevádzkovateľov jednotlivých inžinierskych sietí a vybraných parametrov zariadení nimi spravovaných a evidenciu vyhotovenia geodetickej dokumentácie skutočného vyhotovenia stavieb.“

11. § 3 ods. 5 vypustiť.

12. doplniť ustanovenie § 3 ods. 7: „Správca mapy určuje štandardy pre výmenu údajov a vedie zoznam objektov evidovaných v digitálnej mape, ktoré zverejňuje prostredníctvom sieťových služieb hlavného mesta.“

13. § 4 ods. 3 písm. d) nové znenie: „údaje o dostupnosti fyzickej infraštruktúry technického vybavenia,“

14. § 4 ods. 3 písm. e) nové znenie: „číselné a grafické údaje dokumentácie skutočného vyhotovenia stavby,“

15. § 4 ods. 4 nové znenie: „Údaje o dostupnosti fyzickej infraštruktúry prevádzkovateľa siete obsahujú základné identifikačné a technické parametre objektov a vedení, ktoré sa nachádzajú pod povrchom alebo nad povrchom územia hlavného mesta, typ a súčasné využívanie a údaje o priestorovej polohe.“

16. v § 4 ods. 5 vypustiť časť textu „...správca technického vybavenia...“

17. § 4 ods. 6 vypustiť.

18. § 4 ods. 7 vypustiť.

19. § 4 ods. 8 vypustiť.

20. § 4 ods. 9 vypustiť.

21. odkaz pod čiarou 1a) nahradiť textom „Zákon NR SR č. 241/2001 Z.z. o ochrane utajovaných skutočností a o zmene a doplnení niektorých zákonov“

22. § 6 názov znie: „Evidencia geodetickej dokumentácie skutočného vyhotovenia stavby“

23. § 6 ods. 1 – 6 nové znenie:

„1/ Pri kolaudácii stavieb na území hlavného mesta predkladá stavebník stavebnému úradu potvrdenie hlavného mesta o evidovaní geodetickej dokumentácie skutočného vyhotovenia stavby vyhotovenej geodetom a kartografom stavby.

/2/ Evidenciu geodetickej dokumentácie skutočného vyhotovenia stavby pre hlavné mesto vedie správca mapy.

/3/ Evidencia obsahuje najmä:

a) názov stavby, stavebné objekty,

b) označenie rozhodnutia stavebného úradu,

c) identifikáciu stavebníka,

d), priestorové umiestenie (označenie katastrálneho územia, názov ulice, parcelné číslo),

e) identifikácia geodeta a kartografa stavby,

f) súbor súradníc a výšok podrobných bodov (v realizácii záväzného geodetického systému),

g) súbor grafických údajov skutočnej priestorovej polohy pozemných, podzemných a nadzemných stavebných objektov a zariadení, inžinierskych sietí a terénnych úprav,

h) ďalšie náležitosti (označenie autorizovaného geodeta).

/4/ Priestorové zameranie priebehu podzemných inžinierskych sietí realizuje geodet a kartograf stavby pred ich zakrytím.

/5/ Podkladom pre zápis v evidencii je poskytnutie kópie elaborátu geodetickej časti dokumentácie skutočného vyhotovenia stavby s uvedením údajov podľa ods. 3, písm. a – e,

údaje podľa písm. f a g vyhotovuje geodet a kartograf stavby v zverejnenom údajovom štandarde určenom správcom mapy.

/6/ Pri zápise sa dodržiava časové poradie, v ktorom boli návrhy zápisu doručené“.

24. vypustiť § 7 ods. 1 -3

25. odkaz pod čiarou 4) nahradiť „§ 46c zákona č. 50/1976 Zb. o územnom plánovaní a stavebnom poriadku (stavebný zákon) v znení neskorších predpisov“

Evidovanie správcov sietí (§ 8 VZN) vychádza z povinnosti predkladať k územnému a stavebnému konaniu vyjadrenie vlastníka podzemných alebo nadzemných vedení, (§ 66 ods.6 [8], §43 ods. 14, §79 ods. 5 , §87 ods. 3 [10]). Zákomom (§67b [8]) je stanovená povinnosť pre obce poskytnúť informácie o dostupnosti existujúcej fyzickej infraštruktúry, najmenej v rozsahu umiestnenie a trasa a kontaktné údaje na prevádzkovateľa. V §15 [8], §4 [10] je stanovená oznamovacia povinnosť prevádzkovateľov, úrady pre reguláciu však neevídujú územnú príslušnosť zariadení prevádzkovateľov.

Navrhujeme úpravu VZN

26. § 8 názov znie “Evidencia prevádzkovateľov sietí technického vybavenia územia.

27. § 8 ods. 2 – 6 nahradiť novým znením

„/2/ V evidencii prevádzkovateľov technického vybavenia (ďalej len „prevádzkovateľ“) je vedená každá právnická osoba alebo fyzická osoba, ktorá na území hlavného mesta nakladá v rámci svojho predmetu činnosti s vedeniami a objektmi technického vybavenia a ktorá je dotknutým podnikom poskytujúcim vyjadrenie k umiestneniu stavby v v územnom a stavebnom konaní.

/3/ V evidencii prevádzkovateľov sú vedené údaje:

a) názov, sídlo a adresa podniku vrátane IČO,

b) meno a priezvisko zodpovedného zástupcu, telefonický kontakt a e-mailová adresa

c) zoznam druhov zariadení,

d) trasy a umiestnenie.

/4/ Každý prevádzkovateľ je povinný hlavnému mestu oznámiť údaje pre zverejnenie zoznamu prevádzkovateľov do jedného mesiaca od nadobudnutia účinnosti tohto nariadenia.

/5/ Zoznam prevádzkovateľov zverejňuje hlavné mesto prostredníctvom sieťových služieb. V zozname sú uvádzané evidenčné číslo, názov podniku a kontaktné údaje.

/6/ Evidenčné číslo prevádzkovateľa určí správca mapy a do 15 dní oznámi prevádzkovateľovi zverejnenie v zozname.“.

C. Aktuálne výstupy technickej mapy v mnohých prípadoch pri podnikaní v stavebnej činnosti eliminovali riziká trestnoprávnej zodpovednosti všeobecného ohrozenia (§ 10 ods. 1 písm. a, § 285 [13]) aj pri neúmyselnom poškodení podzemnej inžinierskej siete (§ 18 ods. 14 [11] a tiež (§ 10 ods. 2 [12])). Podľa § 28 ods. 1 zákona [14] o hlavnom meste „Bratislava môže právnickej alebo fyzickej osobe oprávnenej na podnikanie uložiť pokutu do 6 638 eur, ak právnická osoba alebo fyzická osoba oprávnená na podnikanie poruší všeobecne záväzné nariadenia Bratislavy.“

Navrhovaná úprava VZN:

28. § 11 ods. 1 a 2 nové znenie

“(1) *Za porušenie tohto nariadenia môže hlavné mesto uložiť pokutu*

a) fyzickej osobe do 33 eur,

b) fyzickej alebo právnickej osobe oprávnenej na podnikanie do 6638 eur.

(2) Výnos pokuty je príjmom rozpočtu hlavného mesta.

(3) Pokutu možno uložiť do jedného roka odo dňa keď sa hlavné mesto dozvedelo o tom, kto sa konania dopustil, najneskôr však do troch rokov od porušenia nariadenia.“.

Predpisy:

[1] Zákon č. 215/1995 Z.z. NR SR o geodézii a kartografii

[2] Vyhláška č. 300/2009 Z.z. Úradu geodézie, kartografie a katastra Slovenskej republiky, ktorou sa vykonáva zákon Národnej rady Slovenskej republiky č. 215/1995 Z.z. o geodézii a kartografii v znení neskorších predpisov

[3] Zákon č. 162/1995 Z.z. NR SR o katastri nehnuteľností a o zápise vlastníckych a iných práv k nehnuteľnostiam (katastrálny zákon)

[4] Vyhláška č. 461/2009 Úradu geodézie, kartografie a katastra Slovenskej republiky, ktorou sa vykonáva zákon Národnej rady Slovenskej republiky č. 162/1995 Z.z. o katastri nehnuteľností a o zápise vlastníckych a iných práv k nehnuteľnostiam (katastrálny zákon) v znení neskorších predpisov

[5] Zákon č. 50/1976 Zb. FZ o územnom plánovaní a stavebnom poriadku (stavebný zákon)

[6] Vyhláška č. 453/2000 Z.z. MŽPSR, ktorou sa vykonávajú niektoré ustanovenia stavebného zákona

[7] Vyhláška č. 532/2002 Z.z. Ministerstva životného prostredia Slovenskej republiky, ktorou sa ustanovujú podrobnosti o všeobecných technických požiadavkách na výstavbu...

[8] Zákon č. 351/2011 Z.z. NR SR o elektronických komunikáciách

[9] Zákon č. 442/2002 Z.z. NR SR o verejných vodovodoch a verejných kanalizáciách

[10] Zákon č. 251/2012 Z.z. NR SR o energetike

[11] Zákon č. 135/1961 Zb. NZ o pozemných komunikáciách (cestný zákon)

[12] Vyhláška č. 147/2013 MPSVR SR, ktorou sa ustanovujú podrobnosti na zaistenie bezpečnosti a ochrany zdravia pri stavebných prácach a...

[13] Zákon č. 300/2005 Z.z. NR SR (trestný zákon)

[14] Zákon č. 377/1990 Zb. Slovenskej národnej rady o hlavnom meste Slovenskej republiky Bratislave

V Bratislave 29.03.2016, Ing. Nývlt, OIT



KRAJSKÁ PROKURATÚRA BRATISLAVA

Vajnorská 47, 812 56 Bratislava

- netrestné oddelenie -

Tel. ústr.: 02/208 36 111

Fax: 44 25 82 66

Franko
Urgent

Kd 644/15/1100-10

Bratislava, 23.11.2015

Mestské zastupiteľstvo
hlavného mesta Slovenskej republiky Bratislavy
Primaciálne nám. 1
P.O.BOX 192
814 99 Bratislava

Vec: Protest prokurátora proti Všeobecne záväznému nariadeniu hlavného mesta Slovenskej republiky Bratislavy č. 1/1995 z 23.3.1995 o digitálnej technickej mape Bratislavy v znení zmien a doplnkov

Podľa § 22 ods. 1 písm. a), bodu 2. a § 25 ods. 1 zákona č. 153/2001 Z. z. o prokuratúre v znení neskorších predpisov, podávam

protest prokurátora

proti Všeobecne záväznému nariadeniu (ďalej len „VZN“) hlavného mesta Slovenskej republiky Bratislavy č. 1/1995 z 23.3.1995 o digitálnej technickej mape Bratislavy v znení VZN č. 3/1998 z 26.3.1998 a VZN č. 5/2001 z 10.5.2001.

O podanom proteste prokurátora ste povinní rozhodnúť v lehote do 30 dní odo dňa doručenia protestu. Ak protestu prokurátora vyhovieť, žiadam v lehote do 90 dní odo dňa doručenia protestu napadnuté VZN ako nezákonné zrušiť.

V prípade, že protestu nebude vyhovené alebo mu bude vyhovené iba čiastočne, môže prokurátor podať podľa § 250zfa ods. 1 Občianskeho súdneho poriadku na súd návrh na vyslovenie nesúladu VZN so zákonom.

O spôsobe vybavenia protestu ma informujte.

Odôvodnenie:

Krajská prokuratura Bratislava na základe podnetu preskúmala zákonnosť VZN č. 1/1995 z 23.3.1995 o digitálnej technickej mape Bratislavy v znení VZN č. 3/1998 z 26.3.1998 a VZN č. 5/2001 z 10.5.2001.

Po preskúmaní predmetného VZN v znení neskorších zmien a doplnkov som zistil, že napadnuté VZN nie je v súlade so zákonom.

Podľa § 1 ods. 1, ods. 2 zákona č. 369/1990 Zb. o obecnom zriadení v znení neskorších predpisov (ďalej len „zákon o obecnom zriadení“), obec je samostatný územný samosprávny a správny celok Slovenskej republiky; združuje osoby, ktoré majú na jej území trvalý pobyt. Obec je právnickou osobou, ktorá za podmienok ustanovených zákonom samostatne hospodári s vlastným majetkom a s vlastnými príjmami.

Základnou úlohou obce pri výkone samosprávy je starostlivosť o všestranný rozvoj jej územia a o potreby jej obyvateľov. Obci pri výkone samosprávy možno ukladať povinnosti a obmedzenia len zákonom a na základe medzinárodnej zmluvy.

Podľa § 4 ods. 4 zákona o obecnom zriadení, ak zákon pri úprave pôsobnosti obce neustanovuje, že ide o výkon prenesenej pôsobnosti štátnej správy, platí, že ide o výkon samosprávnej pôsobnosti obce.

Podľa § 5 ods. 3 zákona o obecnom zriadení v znení platnom a účinnom do 31.12.2001 (aktuálne § 5 ods. 8), v záujme plnenia úloh obec spolupracuje s orgánmi štátu. Orgány štátu poskytujú obciam pomoc v odborných veciach a potrebné údaje z jednotlivých evidencií vedených orgánmi štátu a podieľajú sa na odbornej príprave pracovníkov obcí a poslancov obecných zastupiteľstiev. Obce poskytujú orgánom štátu potrebné údaje pre jednotlivé evidencie vedené orgánmi štátu alebo pre úradné konania v rozsahu vymedzenom osobitnými zákonmi.

Podľa § 6 ods. 1 zákona o obecnom zriadení, obec môže vo veciach územnej samosprávy vydávať nariadenia; nariadenie nesmie byť v rozpore s Ústavou Slovenskej republiky, ústavnými zákonmi, zákonmi a medzinárodnými zmluvami, s ktorými vyslovila súhlas Národná rada Slovenskej republiky a ktoré boli ratifikované a vyhlásené spôsobom ustanoveným zákonom.

Podľa § 11 ods. 5 písm. c) zákona č. 377/1990 Zb. o hlavnom meste Slovenskej republiky Bratislave v znení neskorších predpisov, mestskému zastupiteľstvu je vyhradené uznávať sa na všeobecne záväzných nariadeniach Bratislavy.

Podľa článku 2 ods. 3 Ústavy Slovenskej republiky, každý môže konať, čo nie je zákonom zakázané, a nikoho nemožno nútiť, aby konal niečo, čo zákon neukladá.

Podľa článku 13 ods. 1 Ústavy Slovenskej republiky povinnosti možno ukladať

- a) zákonom alebo na základe zákona, v jeho medziach a pri zachovaní základných práv a slobôd,
- b) medzinárodnou zmluvou podľa čl. 7 ods. 4, ktorá priamo zakladá práva a povinnosti fyzických osôb alebo právnických osôb, alebo
- c) nariadením vlády podľa čl. 120 ods. 2.

Podľa § 46 zákona č. 372/1990 Zb. o priestupkoch v znení neskorších predpisov, priestupkom proti poriadku v správe je porušenie aj iných povinností než uvedených v § 21 až 45, ak sú ustanovené všeobecne záväznými právnymi predpismi, vrátane všeobecne záväzných nariadení obcí a všeobecne záväzných vyhlášok miestnych orgánov štátnej správy,

ak sa takýmto konaním sťaží plnenie úloh štátnej správy alebo obcí. Za tento priestupok možno uložiť pokutu do 33 eur.

Napadnuté VZN o digitálnej technickej mape Bratislavy ukladá povinnosti, ktoré nie sú obsiahnuté v žiadnom zákone a ktoré ani nemožno zo žiadneho zákona odvodiť.

VZN č. 3/1998 boli z preambuly VZN č. 1/1995 vypustené slová „§ 4 ods. 5“, t. j. odkaz na ustanovenie zákona o obecnom zriadení o spolupráci obcí s právnickými a fyzickými osobami a VZN č. 5/2001, aj slová „§ 6 ods. 1 zákona o obecnom zriadení“. Z uvedeného vyplýva, že VZN v súčasnom znení bolo prijaté len na základe § 5 ods. 3 zákona o obecnom zriadení.

Odhliadnuc od toho, že od legislatívnej zmeny platnej a účinnej od 1.1.2002 je pôvodná úprava v § 5 ods. 3 zákona o obecnom zriadení obsiahnutá v § 5 ods. 8 zákona o obecnom zriadení, toto zákonné ustanovenie neopravňovalo ani neopravňuje obce (mestá) na uloženie ohlasovacích povinností všeobecne záväzným nariadením tak, ako je to v tomto prípade.

Podľa § 6 ods. 1 VZN, ohlasovacia povinnosť zmien obsahu digitálnej mapy sa vzťahuje na právnické osoby alebo fyzické osoby vykonávajúce stavebnú činnosť na území hlavného mesta, v dôsledku ktorej nastane zmena priestorovej polohy už existujúceho alebo nového objektu.

Podľa § 6 ods. 2 VZN, ohlasovacia povinnosť zmien o údajoch nehnuteľností sa plní výhradne na základe osobitných prepisov s využitím výsledkov meraní odovzdaných správcovi mapy.

Podľa § 6 ods. 3 VZN, správca technického vybavenia je povinný pri každej zmene obsahu digitálnej mapy poskytnúť správcovi mapy údaje o zmenách formou výsledkov geodetického zamerania skutočného vyhotovenia stavby.

Podľa § 6 ods. 4 VZN, lehota pre plnenie ohlasovacej povinnosti zmien u správcov technického vybavenia je 30 dní a platí odo dňa

- a) uvedenia predmetu merania do užívania,
- b) odstránenia predmetu užívania alebo zisťovania.

Podľa § 7 ods. 1 VZN, právnická osoba alebo fyzická osoba splní v zmysle § 6 ods. 1 až 4 ohlasovaciu povinnosť zmien odovzdaním dokumentácie polohového a výškového zamerania skutočného vyhotovenia dokončených objektov alebo ich častí formou meračského náčrtu a zoznamu súradníc alebo formou meračského náčrtu a záznamu na správcovom definovanom magnetickom médiu, potvrdenej zodpovedným geodetom.

Podľa § 7 ods. 2 VZN, ak ide o stavebnú činnosť je právnická osoba alebo fyzická osoba povinná odovzdať určenú dokumentáciu tak, aby ku kolaudačnému konaniu predložila potvrdenie o jej prevzatí správcov mapy.

Podľa § 8 ods. 3 VZN, správca technického vybavenia je povinný správcovi mapy oznámiť údaje pre vedenie Evidenčného listu správcu objektov a vedenia technického vybavenia (ďalej len „evidenčný list“).

Podľa § 8 ods. 4 VZN, zmenu údajov v evidenčnom liste je povinný správca technického vybavenia oznámiť správcovi mapy do jedného mesiaca od ich zistenia.

Podľa § 11 ods. 1 VZN, fyzická osoba, ktorá poruší toto nariadenie, dopúšťa sa priestupku proti poriadku v správe hlavného mesta, za ktorý možno uložiť pokutu do 1.000,- Sk a v blokovom konaní do 500,- Sk.

Podľa § 11 ods. 2 VZN, právnickej osobe, ktorá poruší toto nariadenie, môže primátor hlavného mesta uložiť pokutu do 200.000,- Sk. Pokutu možno uložiť do dvoch mesiacov odo dňa, kedy sa primátor dozvedel o tom, kto sa porušenia dopustil, najneskôr do jedného roka od spáchania konania opodstatňujúceho uloženie pokuty.

Predmetným VZN o digitálnej technickej mape Bratislavy boli prekročené medze normotvornej právomoci hlavného mesta.

Všeobecne záväzné nariadenie ako normatívny právny akt, ktorý obsahuje právne normy, teda záväzné pravidlá správania ukladajúce povinnosti a priznávajúce práva, nesmie byť v rozpore so zákonom. Nie je prípustné, aby verejná moc samosprávnych subjektov, teda aj mestá a obce, si vytvárali určité, od štátnej moci nezávislé právo.

VZN o digitálnej technickej mape Bratislavy je v uvedených ustanoveniach, v ktorých ukladá právnickým a fyzickým osobám určité povinnosti, v rozpore s článkom 2 ods. 3 Ústavy Slovenskej republiky a článkom 13 ods. 1 Ústavy Slovenskej republiky, ktorých spoločným menovateľom je, že povinnosti možno ukladať zákonom, alebo na základe zákona.

Zákon o obecnom zriadení zmocnil v ustanovení § 6 ods. 1 obce vo veciach územnej samosprávy vydávať nariadenia, tieto však nesmú byť v rozpore najmä s Ústavou Slovenskej republiky. Vo VZN však ide o nové povinnosti, ktoré v zákone neexistujú a ani ich nemožno zo zákona odvodiť. Taktiež úprava sankcií vo VZN je v rozpore so zákonom.

Nerešpektovanie príkazu Ústavy Slovenskej republiky o nemožnosti ukladania povinností mimo zákon by znamenalo negáciu zvrchovanosti zákona a tým popretie samotného princípu právneho štátu.

Podľa § 6 ods. 2 VZN, ohlasovacia povinnosť zmien o údajoch nehnuteľností sa plní výhradne na základe osobitných prepisov s využitím výsledkov meraní odovzdaných správcovi mapy. Pôvodný legislatívny odkaz č. 4) vo VZN smeroval k vyhláške Slovenského úradu geodézie, kartografie a katastra č. 594/1992 Zb., ktorou sa vykonával zákon č. 265/1992 Zb. a zákon č. 266/1992 Zb. VZN č. 3/1998 bola zmenená poznámka pod čiarou k odkazu č. 4) na vyhlášku Slovenského úradu geodézie, kartografie a katastra č. 79/1996 Z. z., ktorou sa vykonáva zákon Národnej rady Slovenskej republiky o katastri nehnuteľností a o zápisoch vlastníckych a iných práv k nehnuteľnostiam (katastrálny zákon) v znení vyhlášky č. 72/1997 Z. z.

Aj tento zmenený legislatívny odkaz je už v súčasnosti neaktuálny (vyhláška č. 79/1996 Z. z. bola zrušená vyhláškou č. 461/2009 Z. z.) a ani zo zákona č. 162/1995 Z. z. o katastri nehnuteľností a o zápise vlastníckych a iných práv k nehnuteľnostiam (katastrálny zákon) a ani z jeho vykonávacej vyhlášky č. 461/2009 Z. z. nevyplýva žiadna ohlasovacia povinnosť, ktorú by mali fyzické alebo právnické osoby voči obciam (mestám).

Vlastníci a iné oprávnené osoby majú povinnosť podľa § 19 písm. a) katastrálneho zákona voči okresnému úradu, nie obci (mestu).

Nesplnenie tejto povinnosti zakladá skutkovú podstatu priestupku resp. správneho deliktu podľa § 74 ods. 1 písm. a), resp. § 76 ods. 1 písm. a) katastrálneho zákona.

Povinnosť podľa § 20 ods. 1 písm. c) katastrálneho zákona je povinnosťou obce (mesta) a obce (mestá) nemôžu túto povinnosť preniesť na vlastníkov a iné oprávnené osoby spôsobom, ako je tomu v napadnutom VZN, naviac pod hrozbou sankcie podľa § 11 ods. 1, 2 VZN.


VZN uložené povinnosti nemožno vyvodiť ani z iných súvisiacich ustanovení katastrálneho zákona (napr. § 57, § 67a) a ani z iných súvisiacich právnych predpisov (napr. zákon č. 215/1995 Z. z. o geodézii a kartografii, zákon č. 275/2006 Z. z. o informačných systémoch verejnej správy).


Vo vzťahu k VZN vo veciach územnej samosprávy (§ 6 ods. 1 zákona o obecnom zriadení) osobitne poukazujem na nález Ústavného súdu SR sp. zn. I. ÚS 56/00 – pokiaľ sa normotvornou činnosťou obce ukladajú povinnosti fyzickým osobám a právnickým osobám, aj pôvodná (originálna) normotvorná pôsobnosť obce je limitovaná čl. 2 ods. 3 Ústavy SR, podľa ktorého každý môže konať, čo nie je zákonom zakázané a nikoho nemožno nútiť aby konal niečo, čo zákon neukladá. Tieto limity ústavy sa vzťahujú aj na normotvornú pôsobnosť obce vykonávanú podľa čl. 68 ústavy. Podľa nálezu Ústavného súdu SR sp. zn. III. ÚS 100/02 z 30.01.2003, pokiaľ ide o realizáciu ústavného príkazu ukladať povinnosti zákonom alebo na základe zákona, v jeho medziach a pri zachovaní základných práv a slobôd vyplývajúceho z čl. 13 ods. 1 písm. a) Ústavy SR, nemôže byť vo všeobecne záväznom nariadení uložená nová povinnosť, ktorá neexistuje v zákone, resp. ktorú nemožno zo zákona odvodiť. Nerešpektovanie uvedeného príkazu ústavy by znamenalo negáciu zvrchovanosti zákona a tým popretie samotného princípu právneho štátu. Oba druhy realizácie samosprávnych všeobecne záväzných nariadení musia pri ukladaní povinností rešpektovať ich zákonné medze, a to aj z hľadiska zákonnej úpravy povinnostných subjektov. Z čl. 13 ods. 1 ústavy vyplýva, že povinnosti možno ukladať len v medziach zákona.

Podľa § 20 ods. 1 zákona č. 153/2001 Z. z. o prokuratúre, prokurátor vykonáva dozor nad dodržiavaním zákonov a ostatných všeobecne záväzných právnych predpisov orgánmi verejnej správy v rozsahu ustanovenom týmto zákonom.

Podľa § 20 ods. 2 písm. b) zákona č. 153/2001 Z. z. o prokuratúre, orgánmi verejnej správy sa na účely tohto zákona rozumejú orgány územnej samosprávy. Orgány územnej samosprávy teda podliehajú prokurátorskému dozoru v samosprávnej oblasti, preto môže prokurátor podať v zmysle § 22 ods. 1 písm. a), bodu 2 zákona č. 153/2001 Z. z. o prokuratúre protest proti všeobecne záväznému nariadeniu územnej samosprávy.

S poukazom na všetky vyššie uvedené skutočnosti žiadam, aby Mestské zastupiteľstvo hlavného mesta Slovenskej republiky Bratislavy rozhodlo o vyhovení protestu prokurátora a napadnuté VZN č. 1/1995 z 23.3.1995 o digitálnej technickej mape Bratislavy v znení VZN č. 3/1998 z 26.3.1998 a VZN č. 5/2001 z 10.5.2001 ako nezákonné zrušilo.




JUDr. Dušan Mikuláš
prokurátor

/Návrh/
Všeobecne záväzné nariadenie
hlavného mesta Slovenskej republiky Bratislavy
č. /2016
z 2016

ktorým sa mení a dopĺňa všeobecne záväzné nariadenie hlavného mesta Slovenskej republiky Bratislavy č. 1/1995 o digitálnej technickej mape Bratislavy zmenené a doplnené všeobecne záväzným nariadením hlavného mesta č. 3/1998 z 26.3.1998 a 5/2001 z 10.5.2001

Mestské zastupiteľstvo hlavného mesta Slovenskej republiky Bratislavy podľa § 11 ods. 5 písm. c) zákona Slovenskej národnej rady č. 377/1990 Zb. o hlavnom meste Slovenskej republiky Bratislave sa uznieslo:

Čl. I

1. Preambula znie:

„Mestské zastupiteľstvo hlavného mesta Slovenskej republiky podľa § 11 ods. 5 písm. c) zákona SNR č. 377/1990 Zb. o hlavnom meste Slovenskej republiky Bratislave a podľa § 5 ods. 8 zákona SNR č. 369/1990 o obecnom zriadení sa uznieslo na tomto všeobecne záväznom nariadení:“.

2. V § 1 písmeno c) znie:

„c) evidenciu vyhotovenia geodetickej dokumentácie skutočného vyhotovenia stavieb na území hlavného mesta Slovenskej republiky Bratislavy (ďalej len „hlavné mesto“),“.

3. V § 1 písmeno d) znie:

„d) evidenciu prevádzkovateľov sietí technického vybavenia na území hlavného mesta,“.

4. V § 2 odsek 1 znie:

„(1) Digitálna mapa je tematické mapové dielo s veľkou mierkou vo vlastníctve hlavného mesta, ktoré tvorí územnoidentifikačný základ Mestského informačného systému hlavného mesta a je podkladom pre tvorbu geografických informačných systémov.“.

5. V § 2 odsek 2 písmeno c) znie:

„c) údaje o polohopise a výškopise¹⁾, ktoré dopĺňajú súbor geodetických informácií podľa písmena a),“.

6. V § 2 odsek 2 sa dopĺňa písmeno d), ktoré znie:

„d) údaje o priebehu sietí technického vybavenia ¹⁾ a ich prevádzkovateľoch.“.

7. V § 2 sa odsek 3 vypúšťa.

8. V poznámke pod čiarou k odkazu 1 sa citácia: „Rozsah údajov v zmysle spracovaného Technologického postupu“ nahrádza “STN 01 3410 Mapy veľkých mierok. Základné a účelové mapy“

9. V § 3 odsek 3 znie:

„(3) Údržbu digitálnej mapy vykonáva správca mapy aktualizáciou jej obsahu na základe vyhotovenej geodetickej dokumentácie skutočného vykonania stavby.“.

10. V § 3 odsek 4 znie:

„(4) Správca mapy vedie pre hlavné mesto evidenciu prevádzkovateľov sietí technického vybavenia a vybraných parametrov zariadení nimi spravovaných a evidenciu vyhotovenia geodetickej dokumentácie skutočného vyhotovenia stavieb.“.

11. V § 3 sa odsek 5 vypúšťa.

Doterajší odsek 6 sa označuje ako odsek 5.

12. V § 3 sa dopĺňa odsek 6, ktorý znie:

„(6) Správca mapy určuje štandardy pre výmenu údajov a vedie zoznam objektov evidovaných v digitálnej mape, ktoré zverejňuje prostredníctvom sieťových služieb hlavného mesta.“.

13. V § 4 odsek 3 písmeno d) znie:

„d) údaje o dostupnosti fyzickej infraštruktúry technického vybavenia,“.

14. V § 4 odsek 3 písmeno e) znie:

„e) číselné a grafické údaje geodetickej dokumentácie skutočného vyhotovenia stavby.“.

15. V § 4 odsek 4 znie:

„(4) Údaje o dostupnosti fyzickej infraštruktúry prevádzkovateľa siete obsahujú základné identifikačné a technické parametre objektov a vedení, ktoré sa nachádzajú pod povrchom alebo nad povrchom územia hlavného mesta, typ a súčasné využívanie a údaje o priestorovej polohe.“.

16. V § 4 odsek 5 sa vypúšťajú slová: „správcu technického vybavenia“.

17. v § 4 sa odsek 6, 7, 8 a 9 vypúšťa.

18. V poznámke pod čiarou k odkazu 1a) sa citácia: „Zákon Národnej rady Slovenskej republiky č. 100/1996 Z.z. o ochrane štátneho tajomstva, služobného tajomstva, o šifrovanej ochrane informácií a o zmene a doplnení trestného zákona v znení neskorších predpisov“ nahrádza „Zákon NR SR č. 241/2001 Z.z. o ochrane utajovaných skutočností a o zmene a doplnení niektorých zákonov“.

19. § 6 vrátane nadpisu znie:

„§ 6

Evidencia geodetickej dokumentácie skutočného vyhotovenia stavby

(1) Pri kolaudácii stavieb na území hlavného mesta predkladá stavebník stavebnému úradu potvrdenie hlavného mesta o evidovaní geodetickej dokumentácie skutočného vyhotovenia stavby vyhotovenej geodetom a kartografom stavby ⁴⁾.

(2) Evidenciu geodetickej dokumentácie skutočného vyhotovenia stavby pre hlavné mesto vedie správca mapy.

(3) Evidencia obsahuje najmä:

a) názov stavby, stavebné objekty,

b) označenie rozhodnutia stavebného úradu,

c) identifikáciu stavebníka,

d), priestorové umiestenie (označenie katastrálneho územie, názov ulice, parcelné číslo),

e) identifikácia geodeta a kartografa stavby ⁴⁾,

f) súbor súradníc a výšok podrobných bodov(v realizácii záväzného geodetického systému ²⁾),

g) súbor grafických údajov skutočnej priestorovej polohy pozemných, podzemných a nadzemných stavebných objektov a zariadení, inžinierskych sietí a terénnych úprav,

h) ďalšie náležitosti (označenie autorizovaného geodeta ²⁾).

(4) Priestorové zameranie priebehu podzemných inžinierskych sietí realizuje geodet a kartograf stavby ⁴⁾ pred ich zakrytím.

(5) Podkladom pre zápis v evidencii je poskytnutie kópie elaborátu geodetickej časti dokumentácie skutočného vyhotovenia stavby s uvedením údajov podľa ods. 3, písm. a) až e), údaje podľa písm. f) a g) vyhotovuje geodet a kartograf stavby ⁴⁾ v zverejnenom údajovom štandarde určenom správcom mapy.

(6) Pri zápise sa dodržiava časové poradie, v ktorom boli návrhy zápisu doručené.“.

20.V § 7 sa odsek 1 až 3 vypúšťa.

21. V poznámke pod čiarou k odkazu 4) sa citácia: „Vyhláška Slovenského úradu geodézie, kartografie a katastra č. 79/1996 Z.z., ktorou sa vykonáva zákon Národnej rady Slovenskej republiky o katastri nehnuteľností a o zápisoch vlastníckych a iných práv k nehnuteľnostiam (katastrálny zákon) v znení vyhlášky č. 72/1997 Z.z.“ nahrádza „§ 46c zákona č. 50/1976 Zb. o územnom plánovaní a stavebnom poriadku (stavebný zákon) v znení neskorších predpisov.“

22. § 8 vrátane nadpisu znie:

„§ 8

Evidencia prevádzkovateľov sietí technického vybavenia územia

(1) Pod technickým vybavením sa rozumie najmä súbor inžinierskych sietí, stavebných a prevádzkových objektov a plôch, slúžiacich k zásobovaniu energiou, teplom, vodou, svetlom, k odkanalizovaniu daného územia, pre telekomunikácie, káblovú televíziu, diaľkové káble, oznamovacie a zabezpečovacie káble, ropovody, účelové siete a ich domové prípojky.

(2) V evidencii prevádzkovateľov technického vybavenia (ďalej len „prevádzkovateľ“) je vedená každá právnická osoba alebo fyzická osoba, ktorá na území hlavného mesta nakladá v rámci svojho predmetu činnosti s vedeniami a objektmi technického vybavenia a ktorá je dotknutým podnikom poskytujúcim vyjadrenie k umiesteniu stavby v územnom a stavebnom konaní.

(3) V evidencii prevádzkovateľov sú vedené údaje:

- a) názov, sídlo a adresa podniku vrátane IČO,
- b) meno a priezvisko zodpovedného zástupcu, telefonický kontakt a e-mailová adresa
- c) zoznam druhov zariadení,
- d) trasy a umiestenie.

(4) Každý prevádzkovateľ je povinný hlavnému mestu oznámiť údaje pre zverejnenie zoznamu prevádzkovateľov do jedného mesiaca od nadobudnutia účinnosti tohto nariadenia.

(5) Zoznam prevádzkovateľov zverejňuje hlavné mesto prostredníctvom sieťových služieb. V zozname sú uvádzané evidenčné číslo, názov podniku a kontaktné údaje.

(6) Evidenčné číslo prevádzkovateľa určí správca mapy a do 15 dní oznámi prevádzkovateľovi zverejnenie v zozname.“.

23. V § 11 vrátane nadpisu znie:

„§11
Sankcie

(1) Za porušenie tohto nariadenia môže hlavné mesto uložiť pokutu:

- a) fyzickej osobe do 33 eur⁶⁾,
- b) fyzickej alebo právnickej osobe oprávnenej na podnikanie do 6638 eur⁷⁾.

(2) Výnos pokuty je príjmom rozpočtu hlavného mesta.

(3) Pokutu možno uložiť do jedného roka odo dňa keď sa hlavné mesto dozvedelo o tom, kto sa konania dopustil, najneskôr však do troch rokov od porušenia nariadenia.“.

Čl. II

Primátor hlavného mesta Slovenskej republiky Bratislavy sa splnomocňuje, aby vyhlásil úplné znenie všeobecne záväzného nariadenia hlavného mesta Slovenskej republiky Bratislavy č. 1/1995 o digitálnej technickej mape Bratislavy, ako to vyplýva zo zmien a doplnení vykonaných nariadením č. 3/1998 a 5/2001 a týmto nariadením.

Čl. III
Účinnosť

Toto nariadenie nadobúda účinnosť 1. júna 2016

JUDr. Ivo Nesrovnal
primátor

Všeobecne záväzné nariadenie
hlavného mesta Slovenskej republiky Bratislavy
o digitálnej technickej mape Bratislavy

v znení všeobecne záväzného nariadenia č. 1 / 1995 zo dňa 23. marca 1995, zmenené a doplnené všeobecne záväzným nariadením č. 3/1998 zo dňa 26.marca 1998 a všeobecne záväzným nariadením č. 5/2001 za dňa 10.mája 2001.

Mestské zastupiteľstvo hlavného mesta Slovenskej republiky Bratislavy podľa § 11 ods. 5 písm. a) zákona Slovenskej národnej rady č. 377/1990 Zb. o hlavnom meste Slovenskej republiky Bratislave a po dohode s Krajským úradom v Bratislave podľa § 5 ods. 3 zákona Slovenskej národnej rady č. 369/1990 Zb. o obecnom zriadení v znení neskorších predpisov sa uznieslo na tomto všeobecne záväznom nariadení:

§1

Účel

Toto všeobecne záväzné nariadenie (ďalej len "nariadenie") upravuje

- a) obsah, tvorbu a spravovanie digitálnej technickej mapy Bratislavy (ďalej len "digitálna mapa"),
- b) uvedenie digitálnej mapy do užívania,
- c) povinnosti právnických osôb a fyzických osôb, ktoré vykonávajú stavebnú činnosť na území hlavného mesta Slovenskej republiky Bratislavy (ďalej len "hlavné mesto") pri ohlasovaní zmien obsahu digitálnej mapy,
- d) evidenciu správcov technického vybavenia spravujúcich zariadenia na území hlavného mesta ,
- e) spôsob poskytovania výstupov z digitálnej mapy.

§ 2

Digitálna mapa

(1) Digitálna mapa je vo vlastníctve hlavného mesta, tvorí územnoidentifikačný základ Mestského informačného systému hlavného mesta a je podkladom pre tvorbu geografických informačných systémov.

(2) Pod pojmom digitálna mapa sa rozumejú prepojené súbory údajov spracúvaných na prostriedkoch výpočtovej techniky. Ide o

a) vybrané časti informačného súboru geodetických informácií informačného systému katastra nehnuteľností, vyjadrené vo forme digitálnej katastrálnej mapy v jej štandardne zavedenej forme,

b) vybrané časti súboru popisných informácií informačného systému katastra nehnuteľností vyjadrené vo forme písomného operátu evidencie nehnuteľností,

c) údaje o polohopise a výškopise nad rámec súboru geodetických informácií (§ 5),

¹⁾
(3) Údaje evidované v digitálnej mape majú charakter údajov úradne overených.

¹⁾ Rozsah údajov v zmysle spracovaného Technologického postupu.

§3

Spravovanie digitálnej mapy

(1) Správcom digitálnej mapy je Magistrát hlavného mesta Slovenskej republiky Bratislavy (ďalej len "správca mapy").

(2) Správca mapy zabezpečuje plánovanie a riadenie tvorby digitálnej mapy, prevádzku príslušných dátových súborov, ich archivovanie vždy ku koncu príslušného roka a poskytovanie údajov z týchto súborov.

(3) Údržbu digitálnej mapy vykonáva správca mapy aktualizáciou jej obsahu na základe aktualizáčnych údajov získaných plnením ohlasovacej povinnosti zmien podľa §7 tohto nariadenia.

(4) Správca mapy vedie evidenciu správcov jednotlivých inžinierskych sietí a vybraných parametrov technických zariadení nimi spravovaných.

(5) Správcovia jednotlivých zdrojov údajov digitálnej mapy sú

a) Okresné úrady Bratislava I až V – súbory geodetických informácií a súbory popisných informácií katastra nehnuteľností,

b) hlavné mesto - súbory údajov o polohopise, výškopise a popise nad rámec súboru geodetických informácií,

c) jednotliví správcovia technického vybavenia - súbory evidencie údajov (§5) zariadení nimi spravovaných.

(6) Financovanie digitálnej mapy zabezpečuje hlavné mesto s príspevkom mestskej časti hlavného mesta (ďalej len "mestská časť"), ktorej územie je predmetom tvorby digitálnej mapy. Príspevok mestskej časti je vo výške 50 % nákladov na tvorbu pokiaľ sa hlavné mesto a mestská časť nedohodnú inak.

§4

Tvorba digitálnej mapy

(1) Digitálna mapa sa tvorí podľa technologického postupu správcu mapy, ako záväznej normy pre územie hlavného mesta v rozsahu.

(2) Technologický postup tvorby digitálnej mapy ako záväzné normy pre hlavné mesto určuje

a) obsah technickej mapy,

b) systémové prostredie,

c) presnosť tvorby,

d) spôsob aktualizácie.

(3) Zdroje údajov digitálnej mapy tvoria

a) vybrané údaje súboru geodetických informácií a súboru popisných informácií informačného systému katastra nehnuteľností

b) číselné údaje o polohopise a výškopise získané geodetickým meraním,

c) číselné údaje o polohopise a výškopise získané digitalizáciou Technickej mapy Bratislavy,

d) údaje o technickom vybavení poskytnuté podľa §4 ods. 4 a 5 tohto nariadenia,

e) číselné údaje poskytnuté na základe ohlasovacej povinnosti zmien obsahu digitálnej mapy (§7).

(4) Údaje o zariadeniach spravovaných jednotlivými správcami musia obsahovať údaje o polohe, výške (ak je známa), základné identifikačné a technické parametre vedenia a objektov technických zariadení, ktoré sa nachádzajú pod povrchom, alebo na povrchu územia

hlavného mesta. Základné identifikačné a technické parametre objektov a vedení sú údaje uvedené v geodetickej dokumentácii skutočného prevedenia stavby.

(5) Do digitálnej mapy sa zaraďujú len tie údaje uvedené v §4 ods. 4 , ktoré netvoria predmet štátneho a služobného tajomstva ^{1a)} správcu technického vybavenia.

(6) Údaje uvedené v ods. 4 je správca technického vybavenia povinný odovzdať správcovi mapy do 30 dní od ich získania alebo vytvorenia.

(7) Formy odovzdávania údajov z dokumentácie správcov technického vybavenia správcovi mapy môžu byť:

- a) údaje z vlastného informačného systému (v digitálnej forme) na počítačovom médiu,
- b) kópie mapovej časti technickej dokumentácie správcu, obsahujúce skutočný stav objektov a vedenia s udaním presnej polohy,
- c) číselné údaje geodetickej časti dokumentácie skutočného prevedenia stavby overené autorizovaným geodetom ²⁾ vždy doplnené o základné identifikačné a technické údaje príslušného úseku vedenia alebo objektu.

(8) Správca mapy spracuje takto získané údaje a predloží ich správcovi technického vybavenia k overeniu. Po overení a odstránení prípadných závad je správca technického vybavenia povinný potvrdiť, že údaje vedené v digitálnej mape súhlasia s jeho dokumentáciou.

(9) Správca technického vybavenia je povinný tieto údaje, vrátane identifikátorov viest' ako záväznú polohovú identifikáciu vo vlastnej technickej dokumentácii (vo vlastnom informačnom systéme) ako oficiálne údaje .

§5

Obsah digitálnej mapy

Predmetom merania a zisťovania digitálnej mapy sú:

- a) trvalo stabilizované body podrobného polohového a výškového bodového poľa,
- b) stavby, presahujúce 1 m² zastavanej plochy alebo vyžadujúce stavebné povolenie ³⁾,
- c) dopravné siete a zariadenia,
- d) verejná zeleň,
- e) vodné toky a plochy,
- f) objekty a vedenie technického vybavenia,
- g) hranice správne, katastrálne a iných územných celkov, pozemkov, zastavaných území, chránených území, ochranných pásiem, technických ochranných pásiem,
- h) údaje o výškopise,
- i) popis (názvy ulíc, inštitúcií, čísla mapových listov a pod.),
- j) ostatné údaje (napr. hranice intravilánu, lesný fond).

^{1a)} Zákon Národnej rady Slovenskej republiky č. 100/1996 Z. z. o ochrane štátneho tajomstva, služobného tajomstva, o šifrovej ochrane informácií a o zmene a doplnení Trestného zákona v znení neskorších predpisov.

²⁾ Zákon Národnej rady Slovenskej republiky č. 215/1995 Z. z. o geodézii a kartografii.

³⁾ § 55 ods. 1 zákona č. 50/1976 Zb. o územnom plánovaní a stavebnom poriadku (stavebný zákon) v znení neskorších predpisov.

§6

Ohlasovacia povinnosť zmien obsahu digitálnej mapy

(1) Ohlasovacia povinnosť zmien obsahu digitálnej mapy (ďalej len "ohlasovacia povinnosť zmien") sa vzťahuje na právnické osoby alebo fyzické osoby vykonávajúce stavebnú činnosť na území hlavného mesta, v dôsledku ktorej nastane zmena priestorovej polohy už existujúceho alebo nového objektu.

(2) Ohlasovacia povinnosť zmien o údajoch nehnuteľností sa plní výhradne na základe osobitných predpisov⁴⁾ s využitím výsledkov meraní odovzdaných správcovi mapy (§7 ods. 1).

(3) Správca technického vybavenia je povinný pri každej zmene obsahu digitálnej mapy poskytnúť správcovi mapy údaje o zmenách formou výsledkov geodetického zamerania skutočného vyhotovenia stavby (§7 ods. 1).

(4) Lehota pre plnenie ohlasovacej povinnosti zmien je 30 dní a platí odo dňa

a) uvedenia predmetu merania do užívania,

b) odstránenie predmetu užívania alebo zisťovania.

(5) Pri overení správnosti údajov o zmenách sa postupuje podľa § 4 ods. 6, pri zapisovaní zmien do operátu digitálnej mapy sa dodržiava časové poradie, v ktorom boli návrhy na zmenu zápisu údajov doručené.

§7

Splnenie ohlasovacej povinnosti zmien

(1) Právnická osoba alebo fyzická osoba splní v zmysle § 6 ods. 1 až 4 ohlasovaciu povinnosť zmien odovzdaním dokumentácie polohového a výškového zamerania skutočného vyhotovenia dokončených objektov alebo ich častí formou meračského náčrtu a zoznamu súradníc alebo formou meračského náčrtu a záznamu na správcom definovanom magnetickom médiu, potvrdenej autorizovaným geodetom.

(2) Ak ide o stavebnú činnosť je právnická osoba alebo fyzická osoba povinná odovzdať určenú dokumentáciu tak, aby ku kolaudačnému konaniu predložil potvrdenie o jej prevzatí správcom mapy.

(3) Dokumentácia stavby odovzdávaná správcovi mapy obsahuje najmä:

a) mestskú časť,

b) katastrálne územie,

c) identifikáciu stavby prípadne objektu,

d) názov, adresu a IČO investora,

e) poľný náčrt,

f) zoznam súradníc bodov (v systéme S-JTSK) a výšok (vo výškovom systéme Balt po vyrovnaní /B.p.v./),

g) triedu presnosti výsledku meraní,

h) v prípade počítačového média údaj o systéme spracovania,

i) ďalšie náležitosti (dátum, podpis a odtlačok pečiatky autorizovaného geodeta²⁾).

⁴⁾ Vyhláška Slovenského úradu geodézie, kartografie a katastra č. 79/1996 Z. z., ktorou sa vykonáva zákon Národnej rady Slovenskej republiky o katastri nehnuteľností a o zápisoch vlastníckych a iných práv k nehnuteľnostiam (katastrálny zákon) v znení vyhlášky č. 72/1997 Z. z.

§8

Evidencia správcov technického vybavenia

(1) Pod technickým vybavením sa rozumie najmä súbor inžinierskych sietí, stavebných a prevádzkových objektov a plôch, slúžiacich k zásobovaniu energiou, teplom, vodou, svetlom, k odkanalizovaniu daného územia, pre telekomunikácie, káblovú televíziu, diaľkové káble, oznamovacie a zabezpečovacie káble, ropovody, účelové siete a ich domové prípojky.

(2) V evidencii správcov technického vybavenia je vedená každá právnická osoba alebo fyzická osoba, ktorá nakladá v rámci svojho predmetu činnosti s vedeniami a objektami technického vybavenia.

(3) Správca technického vybavenia je povinný správcovi mapy oznámiť údaje pre vedenie Evidenčného listu správcu objektov a vedenia technického vybavenia (ďalej len "evidenčný list") do jedného mesiaca od nadobudnutia účinnosti novely tohto nariadenia.

(4) Zmenu údajov v evidenčnom liste je povinný správca technického vybavenia oznámiť správcovi mapy do jedného mesiaca od ich zistenia (uvedené platí aj pre nadobudnutie nových údajov uvedených v ods. 1).

(5) Prijatie údajov do evidenčného listu alebo údajov o zmene potvrdí správcovi technického vybavenia správca mapy písomne do 15 dní od ich obdržania.

(6) Údaje evidenčného listu tvoria:

a) názov, sídlo a adresa organizácie správcu vrátane IČO,

b) názov, sídlo a adresa nadriadeného orgánu správcu vrátane IČO,

c) výčet druhov zariadení v správe,

d) meno, funkčné zaradenie a adresa pracovníka zodpovedného za technickú dokumentáciu skutočného vykonania objektu a vedení zariadenia,

e) meno, funkčné zaradenie a adresa pracovníka zodpovedného za geodetickú dokumentáciu skutočného prevedenia stavieb

§9

Poskytovanie údajov z digitálnej mapy

(1) Údaje z digitálnej mapy sa poskytujú formou užívateľských výstupov.

(2) Obsahom užívateľských výstupov sú údaje o objektoch a vedení na zadanom území v rozsahu dát uložených v datových súboroch digitálnej mapy. Užívateľ určuje výber objektov, výber údajov o týchto objektoch a vymedzuje príslušnú časť územia.

(3) Užívateľské výstupy sa poskytujú vo forme

a) záznamov vybraných častí údajov na počítačovom médiu,

b) grafických výstupov vybraných častí údajov ako účelových máp s voliteľným obsahom,

c) výstupov vybraných častí údajov.

§10

Úhrada za poskytovanie užívateľských výstupov

- (1) Užívateľské výstupy poskytuje správca mapy odplatne podľa osobitného predpisu⁵⁾ a cenníka schváleného primátorom hlavného mesta.
- (2) Bezodplatne poskytuje údaje správca mapy mestským častiam, ktoré finančne prispeli na tvorbu digitálnej mapy (§ 3 ods. 6) alebo so súhlasom primátora ak ide o iný príspevok

§11

Sankcie

- (1) Fyzická osoba, ktorá poruší toto nariadenie, dopúšťa sa priestupku proti poriadku v správe hlavného mesta, za ktorý možno uložiť pokutu do 1 000.- Sk a v blokovom konaní do 500.- Sk⁶⁾.
- (2) Právnickej osobe, ktorá poruší toto nariadenie, môže primátor hlavného mesta uložiť pokutu do 200 000.- Sk⁷⁾. Pokutu možno uložiť do 2 mesiacov od dňa, kedy sa primátor dozvedel o tom, kto sa porušenia dopustil, najneskôr do jedného roka od spáchania konania opodstatňujúceho uloženie pokuty.

§12

Prechodné ustanovenia

- (1) Digitálna mapa sa uvádza do užívania v jednotlivých mestských častiach v rozsahu príslušného katastrálneho územia.
- (2) Platnosť zavedenia digitálnej mapy v mestskej časti určí primátor hlavného mesta po prerokovaní so starostom mestskej časti.
- (3) Zavedenie digitálnej mapy v mestskej časti bude verejne oznámené obvyklým spôsobom.
- (4) Digitálna mapa na území, v ktorom bola zavedená, nahrádza Technickú mapu Bratislavy.

§13

Účinnosť

Toto všeobecne záväzné nariadenie nadobúda účinnosť 1. júna 2001.

Primátor:

Jozef Moravčík

⁵⁾ § 3 zákona Národnej rady Slovenskej republiky č. 18/1996 Z. z. o cenách.

⁶⁾ § 46 a 84 zákona Slovenskej národnej rady č. 372/1990 Zb. o priestupkoch v znení neskorších predpisov.

⁷⁾ § 28 ods. 1 písm. a) zákona Slovenskej národnej rady č. 377/1990 Zb. o hlavnom meste Slovenskej republiky Bratislave.



MAGISTRÁT HLAVNÉHO MESTA SLOVENSKEJ REPUBLIKY BRATISLAVY

Sekcia právnych činností oddelenie legislatívno-právne

Primaciálne nám. 1, P. O. Box 192, 814 99 Bratislava 1

017

Oddelenie informačných technológií
Ing. Živko Peev
Tu: _____

21418

Váš list číslo/zo dňa	Naše číslo	Vybavuje/linka	Bratislava
	21472/2016 / 21415	JUDr. Ivana Ozábalová/318	26.01.2016

Vec: Stanovisko k posúdeniu VZN č. 1/1995 o digitálnej technickej mape hlavného mesta SR Bratislavy v nadväznosti na vydaný protest prokurátora, sp. zn.: Kd 644/15/1100-10 zo dňa 23.11.2015.

Hlavnému mestu SR Bratislave bol dňa 23.11.2015 doručený protest prokurátora sp. zn.: Kd 644/15/1100-10 proti Všeobecne záväznému nariadeniu (ďalej len „VZN“) hlavného mesta SR Bratislavy č. 1/1995 z 23.03.1995 o digitálnej technickej mape Bratislavy v znení zmien a doplnkov.

Prokurátor v predmetnom proteste namieta, že napadnuté VZN o digitálnej technickej mape Bratislavy č. 1/1995 z 23.03.1995, v znení VZN č. 3/1998 z 26.03.1998 a VZN č. 5/2001 z 10.5.2001 ukladá povinnosti, ktoré nie sú obsiahnuté v žiadnom zákone a ktoré ani nemožno zo žiadneho zákona odvodiť.

Prokurátor namieta nasledovné:

VZN v súčasnom znení bolo prijaté iba na základe § 5 ods. 3 zákona č. 369/1990 Zb. o obecnom zriadení a odhliadnuc od toho, že od legislatívnej zmeny platnej a účinnej od 1.1.2002 je pôvodná úprava v § 5 ods. 3 zákona o obecnom zriadení obsiahnutá v § 5 ods. 8 zákona o obecnom zriadení, tak toto zákonné ustanovenie neoprávňuje obec/mesto na uloženie ohlasovacích povinností formou VZN.

Podľa § 6 ods. 1 VZN, *ohlasovacia povinnosť zmien obsahu digitálnej mapy sa vzťahuje na právnické osoby alebo fyzické osoby vykonávajúce stavebnú činnosť na území hlavného mesta, v dôsledku ktorej nastane zmena priestorovej polohy už existujúceho alebo nového objektu.*

Podľa § 6 ods. 2 VZN, *ohlasovacia povinnosť zmien o údajoch nehnuteľností sa plní výhradne na základe osobitných predpisov s využitím výsledkov meraní odovzdaných správcovi mapy.*

Podľa § 6 ods. 3 VZN, *správca technického vybavenia je povinný pri každej zmene obsahu digitálnej mapy poskytnúť správcovi mapy údaje o zmenách formou výsledkov geodetického zamerania skutočného vyhotovenia stavby.*

Podľa § 6 ods. 4 VZN, *lehota pre plnenie ohlasovacej povinnosti zmien u správcov technického vybavenia je 30 dní a platí odo dňa uvedenia predmetu merania do užívania a odstránenia predmetu užívania alebo zisťovania.*

Primaciálne nám. 1, II. poschodie, č. dverí 210A

TELEFÓN	FAX	BANKOVÉ SPOJENIE	IČO	INTERNET	E-MAIL
02/59 35 61 23	02/59 35 64 30	ČSOB: 25829413/7500	603 481	www.bratislava.sk	olp@bratislava.sk

Podľa § 7 ods. 1 VZN, *právnická osoba alebo fyzická osoba splní v zmysle § 6 ods. 1 až 4 ohlasovacia povinnosť zmien odovzdaním dokumentácie polohového a výškového zamerania skutočného vyhotovenia dokončených objektov alebo ich častí formou meračského náčrtu a zoznamu súradníc alebo formou meračského náčrtu a záznamu na správcom definovanom magnetickom médiu, potvrdenej zodpovedným geodetom.*

Podľa § 7 ods. 2 VZN, *ak ide o stavebnú činnosť je právnická osoba alebo fyzická osoba povinná odovzdať určenú dokumentáciu tak, aby ku kolaudačnému konaniu predložila potvrdenie o jej prevzatí správcom mapy.*

Podľa § 8 ods. 3 VZN, *správca technického vybavenia je povinný správcovi mapy oznámiť údaje pre vedenie Evidenčného listu správcu objektov a vedenia technického vybavenia (ďalej len „evidenčný list“).*

Podľa § 8 ods. 4 VZN, *zmenu údajov v evidenčnom liste je povinný správca technického vybavenia oznámiť správcovi mapy do jedného mesiaca od ich zistenia.*

Podľa § 11 ods. 1 VZN, *fyzická osoba, ktorá poruší toto nariadenie, dopúšťa sa priestupku proti poriadku v správe hlavného mesta, za ktorý možno uložiť pokutu do 1.000,- Sk a v blokovom konaní do 500,- Sk.*

Podľa § 11 ods. 2 VZN, *právnickej osobe, ktorá poruší toto nariadenie, môže primátor hlavného mesta uložiť pokutu do 200 000,- Sk. Pokutu možno uložiť do dvoch mesiacov odo dňa, kedy sa primátor dozvedel o tom, kto sa porušenia dopustil, najneskôr do jedného roka od spáchania konania opodstatňujúceho uloženie pokuty.*

V nadväznosti na ustanovenie § 6 ods. 2 VZN prokurátor poukazuje na Vyhlášku Slovenského úradu geodézie, kartografie a katastra č. 79/1996 Zb., ktorou sa vykonáva zákon NR SR o katastri nehnuteľností a o zápisoch vlastníckych a iných práv k nehnuteľnostiam (katastrálny zákon) v znení vyhlášky č. 72/1997 Z. z. Predmetná vyhláška (79/1996 Z. z.) bola zrušená vyhláškou č. 461/2009 Z. z. V rámci predmetnej vyhlášky 461/2009 Z. z., ani zo zákona č. 162/1995 Z. z. katastrálneho zákona, nevyplýva žiadna ohlasovacia povinnosť, ktorú by mali fyzické alebo právnické osoby voči mestu.

V zmysle ust. § 19 písm. a) zákona č. 162/1995 Z. z. o katastri nehnuteľností a o zápise vlastníckych a iných práv k nehnuteľnostiam (ďalej len „katastrálny zákon“): *Vlastníci a iné oprávnené osoby sú povinní dbať, aby všetky údaje katastra týkajúce sa nehnuteľností alebo vlastníka nehnuteľností, ako aj zmeny týchto údajov mohli byť v katastri riadne evidované, a ohlásiť každú zmenu okresnému úradu do 30 dní odo dňa vzniku, zmeny alebo zániku rozhodujúcej skutočnosti a na vyzvanie okresného úradu predložiť v určenej lehote doklady na zápis týchto údajov do katastra; na fyzické osoby sa nevzťahuje povinnosť ohlasovať údaje o nehnuteľnostiach uvedené vo verejných listinách a v iných listinách.*

V zmysle ust. § 20 ods. 1 písm. c) katastrálneho zákona: *Obce sú povinné oznamovať okresným úradom zmeny údajov katastra, ktoré samy zistili, a to do 30 dní od ich zistenia.*

Podľa názoru prokurátora vlastníci a iné oprávnené osoby majú povinnosť podľa § 19 písm. a) katastrálneho zákona voči okresnému úradu, nie voči mestu a nesplnenie tejto povinnosti zakladá skutkovú podstatu resp. správneho deliktu v zmysle ust. § 74 ods. 1 písm. a), resp. § 76 ods. 1 písm. a) katastrálneho zákona. Povinnosť podľa ust. § 20 ods. 1 písm. c) katastrálneho zákona je povinnosťou mesta a mesto nemôže túto povinnosť preniesť na vlastníkov a iné oprávnené osoby, ako je to ustanovené vo VZN, navyše pod hrozbou sankcie v zmysle § 11 ods. 1,2 VZN.

Na základe vyššie uvedeného je potrebné uviesť, že na ohlasovacia povinnosť zmien o údajoch nehnuteľností, tak ako je to stanovené v § 6 ods. 2 a nasl. predmetného VZN mesto nemá priame zákonné zmocnenie. Ide o duplicitnú povinnosť, ktorú vlastníkom, príp. oprávneným osobám ukladá katastrálny zákon, príp. zákon č. 50/1976 Zb. o územnom plánovaní a stavebnom poriadku (stavebný

zákon) a vyhláška Ministerstva životného prostredia SR č. 453/2000 Z. z., ktorou sa vykonávajú niektoré ustanovenia stavebného zákona.

V zmysle tejto zákonnej úpravy stavebník je povinný ku kolaudačnému konaniu odovzdať geodetickú dokumentáciu skutočného vyhotovenia stavby stavebnému úradu.

V zmysle ust. § 6 ods. 1 zákona SNR č. 369/1990 Zb. o obecnom zriadení: *obec môže vo veciach územnej samosprávy vydávať všeobecne záväzné nariadenia (ďalej len „nariadenie“), ktoré nesmú byť v rozpore s ústavou, ústavnými zákonmi a medzinárodnými zmluvami. Nariadenia sú podzákonné normatívne právne akty, schválené obecným zastupiteľstvom, ktorých obsah je záväzný pre všetky fyzické a právnické osoby na území obce.*

V zmysle ust. § 25 ods. 3 zákona č. 153/2001 Z. z. o prokuratúre (ďalej len zákon o prokuratúre): *Ak orgán verejnej správy protestu prokurátora vyhovie, je povinný bez zbytočného odkladu, najneskôr do 90 dní od doručenia protestu prokurátora, nezákonný všeobecne záväzný právny predpis zrušiť, prípadne nahradiť všeobecne záväzným právnym predpisom, ktorý bude v súlade so zákonom a s ostatnými všeobecne záväznými právnymi predpismi.*

V zmysle ust. § 25 ods. 4 zákona o prokuratúre: *Ak orgán verejnej správy protestu prokurátora nevyhovie alebo mu vyhovie iba čiastočne, alebo v ustanovenej lehote vôbec o proteste nerozhodne, môže generálny prokurátor podať ústavnému súdu návrh na začatie konania o súlade právnych predpisov.*

V zmysle ust. § 25 ods.5 zákona o prokuratúre: *Návrh na začatie konania pred ústavným súdom o súlade právnych predpisov môže generálny prokurátor podať aj vtedy, ak proti všeobecne záväznému právnemu predpisu vydanému orgánom verejnej správy nebol podaný protest prokurátora.*

Digitálna mapa hlavného mesta SR Bratislavy je nástrojom podrobnej a adresnej lokalizácie konkrétnych objektov, ktorá slúži ako mapová podpora pri územných konaniach a rozhodnutiach, pri záberoch verejných priestranstiev, pri rôznych povoloňovacích procesoch, ako vizualizačná podpora pri procesnom riadení a spracovaní agendy. Z uvedeného dôvodu je potrebné jej zachovanie pre výkon vyššie uvedenej činnosti hlavného mesta SR Bratislavy.

Na základe všetkých vyššie uvedených skutočností dávame do pozornosti, že predmetné VZN o digitálnej technickej mape Bratislavy č. 1/1995 z. 23.03.1995, je potrebné zosúladiť v zmysle platnej zákonnej úpravy a to predložením na rokovanie Mestského zastupiteľstva hlavného mesta SR Bratislavy s návrhom na jeho zrušenie a zároveň predložením návrhu nového VZN o digitálnej technickej mape v zmysle platných právnych predpisov.

S pozdravom

Magistrát hlavného mesta SR
Bratislavy
Oddelenie legislatívno-právne
Prímasálske námestie č. 1
814 99 Bratislava
JUDr. Tomáš Franko
vedúci legislatívno-právneho oddelenia

**Výpis zo záznamu z rokovania
Komisie dopravy a informačných systémov MsZ
zo dňa 04.04.2016**

K bodu 5

Protest prokurátora proti VZN č. 1/1995 o digitálnej technickej mape Bratislavy.

Uznesenie:

Komisia dopravy a informačných systémov MsZ po prerokovaní materiálu

a) odporúča

predložiť návrh na zmenu a doplnenie VZN č. 1/1995 na najbližšie rokovanie mestskej rady a mestského zastupiteľstva

Hlasovanie: prítomní: 9 za: 8 proti: 0 zdržal sa: 1 nehlasoval: 0

Uznesenie bolo odsúhlasené.

b) odporúča

legislatívno – právnomu oddeleniu magistrátu navrhnuť mestskému zastupiteľstvu, akým spôsobom aktualizovať návrh zmeny legislatívy na zabezpečenie tvorby digitálnej technickej mapy mesta.

Hlasovanie: prítomní: 9 za: 9 proti: 0 zdržal sa: 0 nehlasoval: 0

Uznesenie bolo odsúhlasené.

Mgr. Jozef Uhler, v.r.
predseda komisie

Za správnosť: Ing. Peter Strnád
tajomník komisie

V Bratislave 04.04.2016

Výpis

zo zasadnutia Komisia územného, strategického plánovania, životného prostredia a výstavby Mestského zastupiteľstva hlavného mesta Slovenskej republiky Bratislavy zo dňa 12.4.2016

Návrh uznesenia k bodu č. 2 „Protest prokurátora proti VZN č. 1/1995 o digitálnej technickej mape Bratislava a Návrh VZN, ktorým sa mení a dopĺňa všeobecne záväzné nariadenie hlavného mesta Slovenskej republiky Bratislavy č. 1/1995 o digitálnej technickej mape Bratislavy zmenené a doplnené všeobecne záväzným nariadením hlavného mesta č. 3/1998 z 26.3.1998 a 5/2001“.

Komisia územného, strategického plánovania, životného prostredia a výstavby Mestského zastupiteľstva hlavného mesta Slovenskej republiky Bratislavy .

A. odporúča

predložiť návrh na zmenu a doplnenie VZN č. 1/1995 o digitálnej technickej mape Bratislavy na najbližšie rokovaníe Mestskej rady a Mestského zastupiteľstva hlavného mesta SR Bratislavy.

B. odporúča


legislatívno – právnomu oddeleniu magistrátu navrhnuť Mestskému zastupiteľstvu hlavného mesta SR Bratislavy, akým spôsobom aktualizovať návrh zmeny legislatívy na zabezpečenie tvorby digitálnej mapy mesta.

Hlasovanie:

prítomní: 9, za: 9, proti: 0, zdržal sa: 0

Uznesenie bolo odsúhlasené

Za správnosť opisu : RNDr. Anna Calpašová
V Bratislave, 13.4.2016



Uznesenie 310/2016

zo dňa 14.04.2016

Mestská rada po rokovaní materiálu

odporúča

Mestskému zastupiteľstvu hlavného mesta SR Bratislavy

1. čiastočne vyhovieť protestu krajského prokurátora,
2. schváliť novelizáciu všeobecne záväzného nariadenia č. 1/1995 o digitálnej technickej mape Bratislavy zmenené a doplnené všeobecne záväzným nariadením č. 3/1998 zo dňa 26. 3. 1998 a všeobecne záväzným nariadením č. 5/2001 zo dňa 10. 5. 2001.

- - -