

MAGISTRÁT HLAVNÉHO MESTA SLOVENSKEJ REPUBLIKY BRATISLAVY

Materiál na rokovanie
Mestského zastupiteľstva
hlavného mesta SR Bratislavy
dňa **25. a 26. 06. 2014**

Návrh

**na zmenu uznesenia Mestského zastupiteľstva hlavného mesta SR Bratislavy
č. 1413/2014 zo dňa 30.01.2014, ktorým bolo schválené zverenie pozemkov registra
„C“ KN parc. č. 1511/3, 1511/31, 1511/32, 1511/33, 1511/34, 1511/35, 1511/36, 1511/39,
1511/152 a 1511/155 v prospech mestskej časti Bratislava-Rača**

Predkladateľ:

Mgr. Peter Pilinský
poslanec

Materiál obsahuje:

1. Návrh uznesenia
2. Dôvodovú správu
3. Snímky 2x
4. LV č. 1628
5. Uznesenie č. 1413/2014
6. Protokol o zverení č. 11 88 0126 14 00
7. Návrh Dodatku č. 1 k protokolu o zverení

Zodpovedný:

Mgr. Peter Pilinský
poslanec

Spracovateľ:

Mgr. Peter Pilinský
poslanec

Jún 2014

NÁVRH UZNESENIA

Mestské zastupiteľstvo po prerokovaní materiálu

schvaľuje zmenu uznesenia Mestského zastupiteľstva hlavného mesta SR Bratislavy č. 1413/2014 zo dňa 30.01.2014 nasledovne:

- vypúšťajú sa slová „a ich následnej správy a užívania“ a dopĺňa sa nový bod 3, ktorý znie: „Za porušenie účelu využitia zverených pozemkov sa nepovažuje vybudovanie doplnkových objektov k viacúčelovej športovej hale a k športoviskám v súlade s funkčným využitím zverených pozemkov a platnou reguláciou v zmysle územného plánu.“.

Dôvodová správa

PREDMET : Návrh na zmenu uznesenie Mestského zastupiteľstva hlavného mesta SR Bratislavy č. 1413/2014 zo dňa 30.01.2014

ŠPECIFIKÁCIA POZEMKOV:

| parc. č. | druh pozemku | výmera v m² | LV | č. účtovná hodnota v EUR |
|------------------------------------|---------------------|-------------------------------|------------------------------|---------------------------------|
| 1511/3 | ostatné plochy | 18 862 | 1628 | 93 915,78 |
| 1511/31 | ostatné plochy | 331 | 1628 | 1 648,08 |
| 1511/32 | ostatné plochy | 351 | 1628 | 1 747,66 |
| 1511/33 | ostatné plochy | 179 | 1628 | 891,26 |
| 1511/34 | ostatné plochy | 180 | 1628 | 896,24 |
| 1511/35 | ostatné plochy | 1210 | 1628 | 6 024,71 |
| 1511/36 | ostatné plochy | 3402 | 1628 | 16 938,86 |
| 1511/39 | ostatné plochy | 251 | 1628 | 1 249,75 |
| 1511/152 | ostatné plochy | 309 | 1628 | 1 538,54 |
| 1511/155 | ostatné plochy | 565 | 1628 | 2 813,19 |
| Spolu: 25 640 m² | | | Spolu: 127 664,07 EUR | |

SKUTKOVÝ STAV

V rámci zverenia pozemkov boli mestskej časti Bratislava-Rača zverené do správy pozemky parc. č. 1511/3, 1511/31, 1511/32, 1511/33, 1511/34, 1511/35, 1511/36, 1511/39, 1511/152 a 1511/155, k.ú. Rača za účelom vybudovania viacúčelovej športovej haly a športovísk v športovom areáli a ich následnej správy a užívania, s podmienkami:

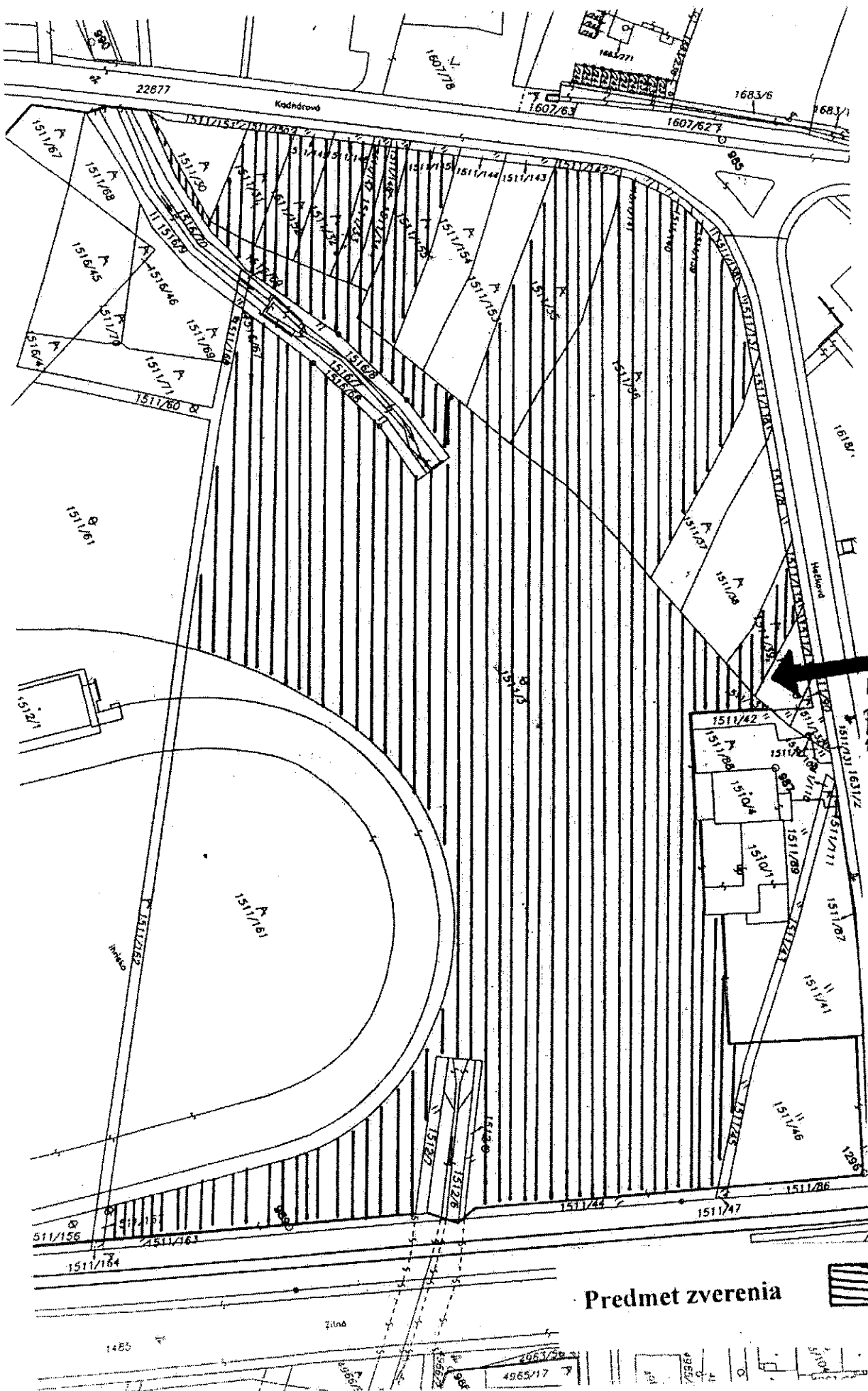
1. Nedôjde k predaju pozemkov zo strany mestskej časti Bratislava-Rača.
2. V prípade, ak mestská časť Bratislava-Rača prestane pozemky využívať pre uvedené účely, je povinná predmet zverenia vrátiť do priamej správy hlavnému mestu SR Bratislave

Zverenie pozemkov uvedených v špecifikácii bolo realizované podľa článku 82 ods. 2 Štatútu hlavného mesta SR Bratislavy, podľa ktorého môže hlavné mesto SR Bratislava zveriť zo svojho majetku do správy mestským častiam majetok, ktorý mestské časti potrebujú na plnenie úloh miestnej samosprávy. Zverenie pozemkov parc. č. 1511/3, 1511/31, 1511/32, 1511/33, 1511/34, 1511/35, 1511/36, 1511/39, 1511/152 a 1511/155, k.ú. Rača s uvedenými podmienkami schválilo Mestské zastupiteľstvo hlavného mesta SR Bratislavy uznesením č. 1413/2014 zo dňa 30.01.2014. Na základe schváleného uznesenia č. 1413/2014 bol pripravený Protokol č. 11 88 0126 14 00 o zverení nehnuteľného majetku hlavného mesta SR Bratislavy a s ním súvisiacich práv a záväzkov do správy mestskej časti Bratislava-Rača, ktorý bol zo strany mestskej časti Bratislava-Rača podpísaný dňa 10.03.2014. Predmetný protokol nadobudol účinnosť dňom nasledujúcim po dni jeho zverejnenia. Protokol bol zverejnený na webovom sídle hlavného mesta SR Bratislavy dňa 01.04.2014.

Starosta mestskej časti Bratislava-Rača na rokovaní mestského zastupiteľstva dňa 30.01.2014 v rámci prerokovania materiálu o schválení zverenia predmetného nehnuteľného majetku uviedol, že mestská časť nemá finančné prostriedky na vybudovanie viacúčelovej športovej haly a športovísk v športovom areáli na Černockého ulici v Bratislave, preto má mestská časť záujem ísť do partnerstva s iným právnym subjektom, ktorý by bol investorm týchto športových zariadení a mestská časť by bola v pozícii prenajímateľa zverených pozemkov a investor v pozícii dlhodobého nájomcu zverených pozemkov, na ktorých by vybudoval a prevádzkoval viacúčelovú športovú halu a športoviská v predmetnom športovom areáli.

Napriek uvedeným skutočnostiam došlo k schváleniu uznesenia, znenie ktorého umožňuje rôzny právny výklad. V záujme odstránenia možného rozličného výkladu podmienok zverenia a v záujme zabezpečenia právnej istoty mestskej časti Bratislava-Rača v pozícii správcu zverených pozemkov ako aj potencionálneho investora viacúčelovej športovej haly a športovísk na zverených pozemkov, sa navrhuje zmena znenia schváleného uznesenia č. 1413/2014 zo dňa 30.01.2014 v tom zmysle, aby

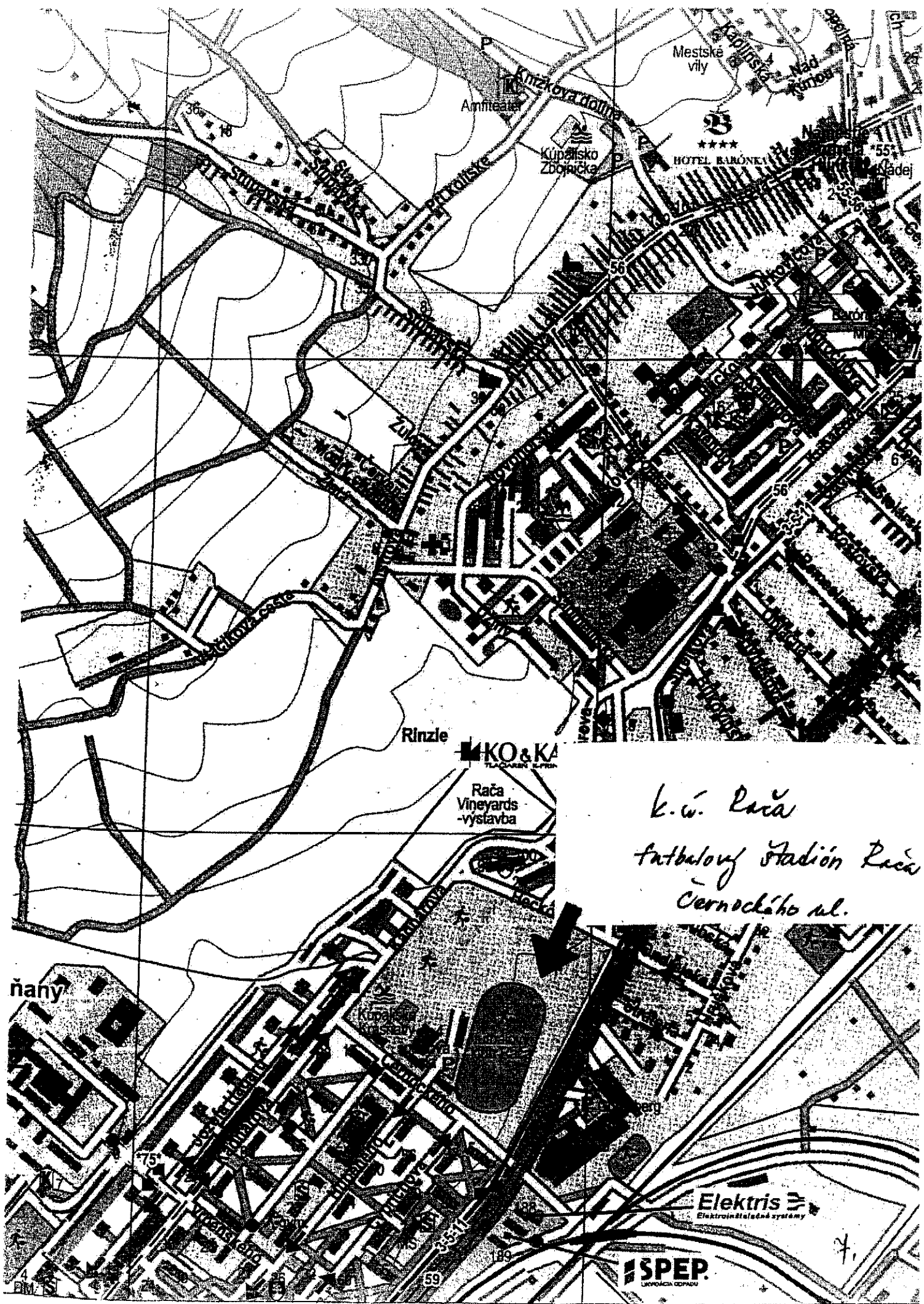
- a) znenie uznesenia nepripúšťalo jeho možný výklad v tom smere, že vybudovaná viacúčelová športová hala a športoviská musia byť v správe mestskej časti Bratislava-Rača (*návrh vypustiť slová „a ich následnej správy a užívania“*)
- b) za porušenie účelu využitia zverených pozemkov sa nepovažovalo vybudovanie doplnkových objektov k viacúčelovej športovej hale a k športoviskám (napríklad ubytovacie kapacity), ktoré by boli vybudované v súlade s funkčným využitím zverených pozemkov a platnou reguláciou v zmysle územného plánu.



k.ú. Rače
 p.č.
 151/31
 151/152
 151/32
 151/33
 151/34
 151/155
 151/35
 151/36
 151/39
 151/3

Predmet zverenia





*k.ú. Rača
futbalový štadión Rača
Černocháto ul.*

ňany

Elektris
Elektroinžinierske systémy

SPEP
LIVNICA ODPADU

Úrad geodézie, kartografie a katastra Slovenskej republiky
VÝPIS Z KATASTRA NEHNUTEĽNOSTÍ

Okres: Bratislava III
 Obec: BA-m.č. RAČA
 Katastrálne územie: Rača

Vytvorené cez katastrálny portál

Dátum vyhotovenia 25.06.2014
 Čas vyhotovenia: 09:18:08

VÝPIS Z LISTU VLASTNÍCTVA č. 1628

ČASŤ A: MAJETKOVÁ PODSTATA

PARCELY registra "C" evidované na katastrálnej mape

| Parcelné číslo | Výmera v m2 | Druh pozemku | Spôsob využ. p. | Umiest. pozemku | Právny vzťah | Druh ch.n. |
|--|-------------|---------------------------------|-----------------|-----------------|--------------|------------|
| 212/ 3 | 199 | Ostatné plochy | 37 | | | 2 |
| 212/ 4 | 773 | Vinice | 3 | | | 1 |
| 212/ 5 | 215 | Vinice | 3 | | | 2 |
| 212/ 6 | 73 | Vinice | 3 | | | 2 |
| 212/ 7 | 57 | Vinice | 3 | | | 2 |
| 212/ 8 | 45 | Ostatné plochy | 37 | | | 2 |
| 212/ 9 | 21 | Ostatné plochy | 37 | | | 2 |
| 212/ 10 | 21 | Ostatné plochy | 37 | | | 2 |
| 212/ 11 | 10 | Ostatné plochy | 37 | | | 2 |
| 212/ 12 | 9 | Ostatné plochy | 37 | | | 2 |
| 217/ 8 | 78 | Záhrady | 4 | | | 2 |
| 217/ 12 | 2 | Záhrady | 4 | | | 2 |
| 217/ 13 | 1 | Záhrady | 4 | | | 2 |
| 430/ 1 | 119 | Zastavané plochy a nádvorcia | 22 | | | 1 |
| 513/ 4 | 3581 | Ostatné plochy | 37 | | | 1 |
| 513/ 58 | 964 | Ostatné plochy | 37 | | | 1 |
| 513/ 67 | 3 | Ostatné plochy | 37 | | | 1 |
| 513/ 68 | 31 | Zastavané plochy a nádvorcia | 25 | | | 1 5 |
| Právny vzťah k stavbe evidovanej na pozemku 513/ 68 je evidovaný na liste vlastníctva číslo 321. | | | | | | |
| 513/ 69 | 2 | Ostatné plochy | 37 | | | 1 |
| 513/ 70 | 72 | Ostatné plochy | 37 | | | 1 |
| 513/ 76 | 155 | Ostatné plochy | 37 | | | 1 |
| 513/ 81 | 67 | Ostatné plochy | 37 | | | 1 |
| 513/ 82 | 86 | Ostatné plochy | 37 | | | 1 |
| 513/110 | 57 | Zastavané plochy a nádvorcia | 22 | | | 1 |
| 679/ 3 | 807 | Ostatné plochy | 37 | | | 1 |
| 891/ 30 | 52 | Zastavané plochy a nádvorcia | 25 | | | 1 |
| 891/ 33 | 51 | Zastavané plochy a nádvorcia | 25 | | | 1 9 |
| 891/ 36 | 17967 | Zastavané plochy a nádvorcia | 25 | | | 1 |
| 891/ 37 | 3729 | Zastavané plochy a nádvorcia | 16 | | | 1 |
| 891/ 38 | 927 | Zastavané plochy a nádvorcia | 17 | | | 1 |
| 891/ 89 | 4246 | Zastavané plochy a nádvorcia | 25 | | | 1 |
| 935 | 271 | Zastavané plochy a nádvorcia | 25 | | | 1 |
| 1007/ 24 | 267 | Zastavané plochy a nádvorcia | 25 | | | 1 |
| 1007/ 39 | 277 | Zastavané plochy a nádvorcia | 25 | | | 1 |
| 1007/ 41 | 64 | Zastavané plochy a nádvorcia | 25 | | | 1 |
| 1024/ 2 | 593 | Ostatné plochy | 37 | | | 1 |

PARCELY registra "C" evidované na katastrálnej mape

| <i>Parcelné číslo</i> | <i>Výmera v m2</i> | <i>Druh pozemku</i> | <i>Spôsob využ. p.</i> | <i>Umiest. pozemku</i> | <i>Právny vzťah</i> | <i>Druh ch.n.</i> |
|---|--------------------|-----------------------------|------------------------|------------------------|---------------------|-------------------|
| 1307/ 5 | 354 | Zastavané plochy a nádvoría | 25 | 1 | | |
| 1461/ 7 | 2299 | Zastavané plochy a nádvoría | 25 | 1 | | |
| 1510/ 1 | 506 | Zastavané plochy a nádvoría | 17 | 1 | | |
| 1510/ 4 | 234 | Zastavané plochy a nádvoría | 16 | 1 | | 5 |
| Právny vzťah k stavbe evidovanej na pozemku 1510/ 4 je evidovaný na liste vlastníctva číslo 9280. | | | | | | |
| 1511/ 1 | 15230 | Ostatné plochy | 37 | 1 | | |
| 1511/ 3 | 18862 | Ostatné plochy | 30 | 1 | | |
| 1511/ 9 | 874 | Trvalé trávne porasty | 7 | 1 | | |
| 1511/ 31 | 331 | Ostatné plochy | 37 | 1 | | |
| 1511/ 32 | 351 | Ostatné plochy | 37 | 1 | | |
| 1511/ 33 | 179 | Ostatné plochy | 37 | 1 | | |
| 1511/ 34 | 180 | Ostatné plochy | 37 | 1 | | |
| 1511/ 35 | 1210 | Ostatné plochy | 37 | 1 | | |
| 1511/ 36 | 3402 | Ostatné plochy | 37 | 1 | | |
| 1511/ 39 | 251 | Ostatné plochy | 37 | 1 | | |
| 1511/ 42 | 156 | Trvalé trávne porasty | 7 | 1 | | |
| 1511/ 44 | 151 | Trvalé trávne porasty | 7 | 1 | | |
| 1511/ 48 | 885 | Trvalé trávne porasty | 7 | 1 | | |
| 1511/ 61 | 3256 | Ostatné plochy | 37 | 1 | | |
| 1511/ 87 | 22 | Zastavané plochy a nádvoría | 22 | 1 | | |
| 1511/ 88 | 408 | Zastavané plochy a nádvoría | 22 | 1 | | |
| 1511/ 89 | 473 | Trvalé trávne porasty | 7 | 1 | | |
| 1511/ 91 | 17 | Trvalé trávne porasty | 7 | 1 | | |
| 1511/140 | 19 | Trvalé trávne porasty | 7 | 1 | | |
| 1511/142 | 35 | Trvalé trávne porasty | 7 | 1 | | |
| 1511/145 | 27 | Trvalé trávne porasty | 7 | 1 | | |
| 1511/146 | 10 | Trvalé trávne porasty | 7 | 1 | | |
| 1511/147 | 10 | Trvalé trávne porasty | 7 | 1 | | |
| 1511/148 | 22 | Trvalé trávne porasty | 7 | 1 | | |
| 1511/149 | 21 | Trvalé trávne porasty | 7 | 1 | | |
| 1511/150 | 25 | Trvalé trávne porasty | 7 | 1 | | |
| 1511/152 | 309 | Ostatné plochy | 37 | 1 | | |
| 1511/155 | 565 | Ostatné plochy | 34 | 1 | | |
| 1511/156 | 2950 | Ostatné plochy | 30 | 1 | | |
| 1511/158 | 19 | Trvalé trávne porasty | 7 | 1 | | |
| 1511/161 | 8299 | Ostatné plochy | 37 | 1 | | |
| 1511/163 | 175 | Trvalé trávne porasty | 7 | 1 | | |
| 1512/ 1 | 1058 | Zastavané plochy a nádvoría | 25 | 1 | | |
| Právny vzťah k stavbe evidovanej na pozemku 1512/ 1 je evidovaný na liste vlastníctva číslo 4606. | | | | | | |
| 1512/ 9 | 2201 | Zastavané plochy a nádvoría | 25 | 1 | | |
| 1512/ 10 | 334 | Zastavané plochy a nádvoría | 22 | 1 | | |
| 1512/ 12 | 13 | Zastavané plochy a nádvoría | 22 | 1 | | |
| 1512/ 13 | 26 | Zastavané plochy a nádvoría | 22 | 1 | | |
| 1516/ 7 | 292 | Vodné plochy | 11 | 1 | | |
| 1516/ 8 | 285 | Trvalé trávne porasty | 7 | 1 | | |
| 1516/ 9 | 173 | Trvalé trávne porasty | 7 | 1 | | |
| 1516/ 68 | 155 | Trvalé trávne porasty | 7 | 1 | | |
| 1516/ 70 | 333 | Vodné plochy | 11 | 1 | | |
| 1531/ 12 | 1870 | Zastavané plochy a nádvoría | 16 | 1 | | 5 |
| Právny vzťah k stavbe evidovanej na pozemku 1531/ 12 je evidovaný na liste vlastníctva číslo 4567. | | | | | | |
| 1531/ 58 | 135 | Zastavané plochy a nádvoría | 18 | 1 | | |
| 1531/ 59 | 489 | Zastavané plochy a | 18 | 1 | | |

PARCELY registra "C" evidované na katastrálnej mape

| <i>Parcelné číslo</i> | <i>Výmera v m2</i> | <i>Druh pozemku</i> | <i>Spôsob využ. p.</i> | <i>Umiest. pozemku</i> | <i>Právny vzťah</i> | <i>Druh ch.n.</i> |
|--|--------------------|-----------------------------|------------------------|------------------------|---------------------|-------------------|
| 1531/ 60 | 354 | Zastavané plochy a nádvoría | 18 | 1 | | |
| 1537/ 11 | 982 | Zastavané plochy a nádvoría | 22 | 1 | | |
| 1607/ 78 | 1416 | Ostatné plochy | 29 | 1 | | |
| 1741/ 5 | 693 | Zastavané plochy a nádvoría | 16 | 1 | | |
| Právny vzťah k stavbe evidovanej na pozemku 1741/ 5 je evidovaný na liste vlastníctva číslo 3494. | | | | | | |
| 1741/ 6 | 22 | Zastavané plochy a nádvoría | 16 | 1 | | |
| Právny vzťah k stavbe evidovanej na pozemku 1741/ 6 je evidovaný na liste vlastníctva číslo 5495. | | | | | | |
| 1741/ 7 | 19 | Zastavané plochy a nádvoría | 16 | 1 | | 5 |
| Právny vzťah k stavbe evidovanej na pozemku 1741/ 7 je evidovaný na liste vlastníctva číslo 5649. | | | | | | |
| 1741/ 8 | 18 | Zastavané plochy a nádvoría | 16 | 1 | | 5 |
| Právny vzťah k stavbe evidovanej na pozemku 1741/ 8 je evidovaný na liste vlastníctva číslo 1447. | | | | | | |
| 1741/ 9 | 19 | Zastavané plochy a nádvoría | 16 | 1 | | 5 |
| Právny vzťah k stavbe evidovanej na pozemku 1741/ 9 je evidovaný na liste vlastníctva číslo 3278. | | | | | | |
| 1741/ 10 | 19 | Zastavané plochy a nádvoría | 16 | 1 | | |
| Právny vzťah k stavbe evidovanej na pozemku 1741/ 10 je evidovaný na liste vlastníctva číslo 5009. | | | | | | |
| 1741/ 11 | 19 | Zastavané plochy a nádvoría | 16 | 1 | | 5 |
| Právny vzťah k stavbe evidovanej na pozemku 1741/ 11 je evidovaný na liste vlastníctva číslo 1775. | | | | | | |
| 1741/ 12 | 19 | Zastavané plochy a nádvoría | 16 | 1 | | |
| Právny vzťah k stavbe evidovanej na pozemku 1741/ 12 je evidovaný na liste vlastníctva číslo 5103. | | | | | | |
| 1741/ 13 | 19 | Zastavané plochy a nádvoría | 16 | 1 | | |
| Právny vzťah k stavbe evidovanej na pozemku 1741/ 13 je evidovaný na liste vlastníctva číslo 2816. | | | | | | |
| 1741/ 14 | 19 | Zastavané plochy a nádvoría | 16 | 1 | | |
| Právny vzťah k stavbe evidovanej na pozemku 1741/ 14 je evidovaný na liste vlastníctva číslo 5183. | | | | | | |
| 1741/ 15 | 18 | Zastavané plochy a nádvoría | 16 | 1 | | 5 |
| Právny vzťah k stavbe evidovanej na pozemku 1741/ 15 je evidovaný na liste vlastníctva číslo 10486. | | | | | | |
| 1741/ 16 | 19 | Zastavané plochy a nádvoría | 16 | 1 | | |
| Právny vzťah k stavbe evidovanej na pozemku 1741/ 16 je evidovaný na liste vlastníctva číslo 3717. | | | | | | |
| 1741/ 17 | 23 | Zastavané plochy a nádvoría | 16 | 1 | | 5 |
| Právny vzťah k stavbe evidovanej na pozemku 1741/ 17 je evidovaný na liste vlastníctva číslo 5524. | | | | | | |
| Právny vzťah k stavbe evidovanej na pozemku 1741/ 17 je evidovaný na liste vlastníctva číslo 5499. | | | | | | |
| 1741/ 18 | 20 | Zastavané plochy a nádvoría | 16 | 1 | | 5 |
| Právny vzťah k stavbe evidovanej na pozemku 1741/ 18 je evidovaný na liste vlastníctva číslo 3896. | | | | | | |
| 1741/ 19 | 20 | Zastavané plochy a nádvoría | 16 | 1 | | 5 |
| Právny vzťah k stavbe evidovanej na pozemku 1741/ 19 je evidovaný na liste vlastníctva číslo 3887. | | | | | | |
| 1741/ 20 | 20 | Zastavané plochy a nádvoría | 17 | 1 | | |
| 1741/ 21 | 20 | Zastavané plochy a nádvoría | 16 | 1 | | |
| Právny vzťah k stavbe evidovanej na pozemku 1741/ 21 je evidovaný na liste vlastníctva číslo 4812. | | | | | | |
| 1741/ 22 | 20 | Zastavané plochy a nádvoría | 16 | 1 | | 5 |
| Právny vzťah k stavbe evidovanej na pozemku 1741/ 22 je evidovaný na liste vlastníctva číslo 3923. | | | | | | |
| 1741/ 51 | 23 | Zastavané plochy a nádvoría | 25 | 1 | | 5 |

PARCELY registra "C" evidované na katastrálnej mape

| <i>Parcelné číslo</i> | <i>Výmera v m2</i> | <i>Druh pozemku</i> | <i>Spôsob využ. p.</i> | <i>Umiest. pozemku</i> | <i>Právny vzťah</i> | <i>Druh ch.n.</i> |
|--|--------------------|-------------------------------|------------------------|------------------------|---------------------|-------------------|
| Právny vzťah k stavbe evidovanej na pozemku 1741/ 51 je evidovaný na liste vlastníctva číslo 5424. | | | | | | |
| 2613/ 9 | 6 | Ostatné plochy | 37 | | 2 | |
| 2613/ 10 | 5 | Ostatné plochy | 37 | | 2 | |
| 2819/ 42 | 69 | Zastavané plochy a nádvorí | 18 | | 1 | |
| 3201/ 28 | 262 | Ostatné plochy | 37 | | 1 | |
| 3282/132 | 475 | Zastavané plochy a nádvorí | 22 | | 1 | |
| 3500/ 14 | 792 | Zastavané plochy a nádvorí | 25 | | 1 | |
| 3500/ 15 | 944 | Zastavané plochy a nádvorí | 25 | | 1 | |
| 4778/ 2 | 2403 | Zastavané plochy a nádvorí | 16 | | 1 | |
| 4778/ 3 | 609 | Ostatné plochy | 37 | | 1 | |
| 4802/ 3 | 155 | Zastavané plochy a nádvorí | 25 | | 2 | |
| 4963/193 | 5168 | Ostatné plochy | 37 | | 1 | |
| 6154/ 22 | 6726 | Ostatné plochy | 37 | | 1 | |
| 7053 | 60 | Zastavané plochy a nádvorí | 25 | | 2 | |
| 7054 | 584 | Zastavané plochy a nádvorí | 25 | | 2 | |
| 7055 | 5139 | Zastavané plochy a nádvorí | 25 | | 2 | |
| 7057 | 4815 | Zastavané plochy a nádvorí | 25 | | 2 | |
| 7060 | 463 | Zastavané plochy a nádvorí | 25 | | 2 | |
| 7061 | 2012 | Zastavané plochy a nádvorí | 25 | | 2 | |
| 7062 | 347 | Zastavané plochy a nádvorí | 25 | | 2 | |
| 17353/ 1 | 1301 | Záhrady | 4 | | 1 | |
| 17353/ 2 | 197 | Zastavané plochy a nádvorí | 16 | | 1 | |
| 17360/ 16 | 530 | Zastavané plochy a nádvorí | 22 | | 1 | |
| 17360/ 17 | 525 | Zastavané plochy a nádvorí | 22 | | 1 | |
| 17360/ 18 | 1482 | Zastavané plochy a nádvorí | 22 | | 1 | |
| 17455/ 1 | 25912 | Zastavané plochy a nádvorí | 25 | | 1 | |
| 17455/ 2 | 188 | Zastavané plochy a nádvorí | 16 | | 1 | |
| 17455/ 3 | 11 | Zastavané plochy a nádvorí | 25 | | 1 | |
| 17455/ 4 | 45 | Zastavané plochy a nádvorí | 25 | | 1 | |
| 17467 | 18363 | Zastavané plochy a nádvorí | 17 | | 1 | |
| 17484/ 1 | 3545 | Ostatné plochy | 37 | | 1 | |
| 17484/ 2 | 384 | Zastavané plochy a nádvorí | 25 | | 1 | |
| 17491/ 16 | 350 | Zastavané plochy a nádvorí | 18 | | 1 | |
| 17557/ 6 | 18 | Zastavané plochy a nádvorí | 17 | | 1 | |
| 17557/ 7 | 18 | Zastavané plochy a nádvorí | 17 | | 1 | |
| 17557/ 8 | 18 | Zastavané plochy a nádvorí | 16 | | 1 | 5 |
| Právny vzťah k stavbe evidovanej na pozemku 17557/ 8 je evidovaný na liste vlastníctva číslo 4607. | | | | | | |
| 17557/ 12 | 25 | Zastavané plochy a nádvorí | 16 | | 1 | 5 |
| 17557/ 14 | 24 | Zastavané plochy a nádvorí | 16 | | 1 | 5 |

PARCELY registra "C" evidované na katastrálnej mape

| <i>Parcelné číslo</i> | <i>Výmera v m2</i> | <i>Druh pozemku</i> | <i>Spôsob využ. p.</i> | <i>Umiest. pozemku</i> | <i>Právny vzťah</i> | <i>Druh ch.n.</i> |
|---|--------------------|-----------------------------|------------------------|------------------------|---------------------|-------------------|
| <i>Právny vzťah k stavbe evidovanej na pozemku 17557/ 14 je evidovaný na liste vlastníctva číslo 3911.</i> | | | | | | |
| 17557/ 15 | 24 | Zastavané plochy a nádvoria | 16 | 1 | | 5 |
| <i>Právny vzťah k stavbe evidovanej na pozemku 17557/ 15 je evidovaný na liste vlastníctva číslo 3910.</i> | | | | | | |
| 17562/ 10 | 18 | Zastavané plochy a nádvoria | 16 | 1 | | 5 |
| <i>Právny vzťah k stavbe evidovanej na pozemku 17562/ 10 je evidovaný na liste vlastníctva číslo 3893.</i> | | | | | | |
| 17562/ 11 | 18 | Zastavané plochy a nádvoria | 17 | 1 | | |
| <i>Právny vzťah k stavbe evidovanej na pozemku 17562/ 11 je evidovaný na liste vlastníctva číslo 9320.</i> | | | | | | |
| 17562/ 12 | 18 | Zastavané plochy a nádvoria | 16 | 1 | | 5 |
| <i>Právny vzťah k stavbe evidovanej na pozemku 17562/ 12 je evidovaný na liste vlastníctva číslo 4537.</i> | | | | | | |
| 17562/ 13 | 18 | Zastavané plochy a nádvoria | 16 | 1 | | 5 |
| <i>Právny vzťah k stavbe evidovanej na pozemku 17562/ 13 je evidovaný na liste vlastníctva číslo 5115.</i> | | | | | | |
| 17562/ 14 | 18 | Zastavané plochy a nádvoria | 16 | 1 | | 5 |
| <i>Právny vzťah k stavbe evidovanej na pozemku 17562/ 14 je evidovaný na liste vlastníctva číslo 4928.</i> | | | | | | |
| 17562/ 15 | 18 | Zastavané plochy a nádvoria | 16 | 1 | | |
| <i>Právny vzťah k stavbe evidovanej na pozemku 17562/ 15 je evidovaný na liste vlastníctva číslo 4538.</i> | | | | | | |
| 17562/ 16 | 18 | Zastavané plochy a nádvoria | 16 | 1 | | 5 |
| <i>Právny vzťah k stavbe evidovanej na pozemku 17562/ 16 je evidovaný na liste vlastníctva číslo 10155.</i> | | | | | | |
| 17562/ 17 | 18 | Zastavané plochy a nádvoria | 16 | 1 | | 5 |
| <i>Právny vzťah k stavbe evidovanej na pozemku 17562/ 17 je evidovaný na liste vlastníctva číslo 9798.</i> | | | | | | |
| 17562/ 18 | 18 | Zastavané plochy a nádvoria | 16 | 1 | | 5 |
| <i>Právny vzťah k stavbe evidovanej na pozemku 17562/ 18 je evidovaný na liste vlastníctva číslo 3893.</i> | | | | | | |
| 17562/ 19 | 18 | Zastavané plochy a nádvoria | 16 | 1 | | 5 |
| <i>Právny vzťah k stavbe evidovanej na pozemku 17562/ 19 je evidovaný na liste vlastníctva číslo 3485.</i> | | | | | | |
| 17562/ 28 | 19 | Zastavané plochy a nádvoria | 16 | 1 | | 5 |
| <i>Právny vzťah k stavbe evidovanej na pozemku 17562/ 28 je evidovaný na liste vlastníctva číslo 8378.</i> | | | | | | |
| 17562/ 29 | 18 | Zastavané plochy a nádvoria | 16 | 1 | | |
| <i>Právny vzťah k stavbe evidovanej na pozemku 17562/ 29 je evidovaný na liste vlastníctva číslo 5077.</i> | | | | | | |
| 17562/ 30 | 18 | Zastavané plochy a nádvoria | 17 | 1 | | |
| <i>Právny vzťah k stavbe evidovanej na pozemku 17562/ 30 je evidovaný na liste vlastníctva číslo 1352.</i> | | | | | | |
| 17562/ 31 | 18 | Zastavané plochy a nádvoria | 16 | 1 | | 5 |
| <i>Právny vzťah k stavbe evidovanej na pozemku 17562/ 31 je evidovaný na liste vlastníctva číslo 4413.</i> | | | | | | |
| 17562/ 32 | 18 | Zastavané plochy a nádvoria | 16 | 1 | | 5 |
| <i>Právny vzťah k stavbe evidovanej na pozemku 17562/ 32 je evidovaný na liste vlastníctva číslo 5502.</i> | | | | | | |
| 19179/ 3 | 76 | Ostatné plochy | 37 | 2 | | |
| 19179/ 7 | 259 | Zastavané plochy a nádvoria | 22 | 2 | | |
| 19179/ 27 | 396 | Záhrady | 4 | 2 | | |
| 19179/ 46 | 62 | Ostatné plochy | 37 | 2 | | |
| 19179/ 47 | 108 | Ostatné plochy | 37 | 2 | | |
| 19179/ 48 | 63 | Ostatné plochy | 37 | 2 | | |
| 22860/ 2 | 50 | Zastavané plochy a nádvoria | 22 | 1 | | |

Legenda:

Spôsob využívania pozemku:

30 - Pozemok, na ktorom je ihrisko, štadión, kúpalisko, športová dráha, autokemp, táborisko a iné

29 - Pozemok, na ktorom je okrasná záhrada, uličná a sídlisková zeleň, park a iná funkčná zeleň a lesný pozemok na

PARCELY registra "C" evidované na katastrálnej mape

| Parcelné číslo | Výmera v m2 | Druh pozemku | Spôsob využ. p. | Umiešt. pozemku | Právny vzťah | Druh ch.n. |
|----------------|-------------|--------------|-----------------|-----------------|--------------|--|
| | | | | | | rekreačné a poľovnícke využívanie |
| 22 - | | | | | | Pozemok, na ktorom je postavená inžinierska stavba - cestná, miestna a účelová komunikácia, lesná cesta, poľná cesta, chodník, nekruté parkovisko a ich súčasť |
| 34 - | | | | | | Pozemok, na ktorom je manipulačná a skladová plocha, objekt a stavba slúžiaca lesnému hospodárstvu |
| 25 - | | | | | | Pozemok, na ktorom je postavená ostatná inžinierska stavba a jej súčasť |
| 7 - | | | | | | Pozemok lúky a pasienku trvalo porastený trávami alebo pozemok dočasne nevyužívaný pre trvalý trávny porast |
| 4 - | | | | | | Pozemok prevažne v zastavanom území obce alebo v záhradkárskej osade, na ktorom sa pestuje zelenina, ovocie, okrasná nízka a vysoká zeleň a iné poľnohospodárske plodiny |
| 37 - | | | | | | Pozemok, na ktorom sú skaly, svahy, rokliny, výmole, vysoké medze s krovím alebo kamením a iné plochy, ktoré neposkytujú trvalý úžitok |
| 18 - | | | | | | Pozemok, na ktorom je dvor |
| 3 - | | | | | | Pozemok, na ktorom sa pestuje vinič alebo pozemok vhodný na pestovanie viniča, na ktorom bol vinič dočasne odstránený |
| 11 - | | | | | | Vodný tok (prírodný - rieka, potok; umelý - kanál, náhon a iné) |
| 16 - | | | | | | Pozemok, na ktorom je postavená nebytová budova označená súpisným číslom |
| 17 - | | | | | | Pozemok, na ktorom je postavená budova bez označenia súpisným číslom |

Umiestnenie pozemku:

- 1 - Pozemok je umiestnený v zastavanom území obce
- 2 - Pozemok je umiestnený mimo zastavaného územia obce

Právny vzťah:

- 5 - Vlastník pozemku nie je vlastníkom stavby postavenej na tomto pozemku (pozemkoch)
- 9 - Duplicitné alebo viacnásobné vlastníctvo k tej istej nehnuteľnosti alebo k jej časti

PARCELY registra "E" evidované na mape určeného operátu

| Parcelné číslo | Výmera v m2 | Druh pozemku | Pôvodné k.ú. | Počet č. UO | Umiešt. pozemku |
|----------------|-------------|--------------|--------------|-------------|-----------------|
| 1728/ 1 | 330 | Vinice | 0 | | 2 |
| 1730/ 1 | 285 | Vinice | 0 | | 2 |
| 1730/ 2 | 240 | Vinice | 0 | | 1 |
| 1731/ 1 | 4 | Vinice | 0 | | 2 |
| 1731/ 2 | 115 | Vinice | 0 | | 1 |
| 1732 | 163 | Vinice | 0 | | 2 |
| 1733 | 311 | Vinice | 0 | | 2 |
| 1734 | 597 | Vinice | 0 | | 2 |
| 1735/ 1 | 415 | Vinice | 0 | | 2 |
| 1735/ 2 | 879 | Vinice | 0 | | 1 |
| 4830 | 3471 | Orná pôda | 0 | | 2 |
| 17482 | 220 | Orná pôda | 2 | | 2 |

Legenda:

Umiestnenie pozemku:

- 2 - Pozemok je umiestnený mimo zastavaného územia obce
- 1 - Pozemok je umiestnený v zastavanom území obce

CPU - číslo pôvodného k.ú.

2 - Bratislava

Stavby

| Súpisné číslo | na parcele číslo | Druh stavby | Popis stavby | Druh ch.n. | Umiešt. stavby |
|---------------|------------------|-------------|--|------------|----------------|
| 1593 | 4778/ 2 | 20 | stavba | | 1 |
| 2389 | 17455/ 2 | 20 | STAVBA | | 1 |
| | | | PLOMBA VYZNAČENÁ NA ZÁKLADE V - 8922/2014 | | |
| 2508 | 17574/ 1 | 20 | stavba | | 1 |
| | | | Právny vzťah k parcele na ktorej leží stavba 2508 nie je evidovaný na liste vlastníctva. | | |
| 2508 | 17574/ 7 | 20 | stavba | | 1 |
| | | | Právny vzťah k parcele na ktorej leží stavba 2508 je evidovaný na liste vlastníctva číslo 4134. | | |
| 7471 | 891/ 37 | 20 | stavba | | 1 |
| 9767 | 17353/ 2 | 20 | viacúčelová budova | | 1 |
| 9767 | 17353/ 8 | 20 | viacúčelová budova | | 1 |
| | | | Právny vzťah k parcele na ktorej leží stavba 9767 je evidovaný na liste vlastníctva číslo 10070. | | |
| | 1492/ 2 | 17 | dom smútku | | 1 |
| | | | Právny vzťah k parcele na ktorej leží stavba nie je evidovaný na liste vlastníctva. | | |
| | 3201/ 21 | 18 | trafostanica | | 1 |

Stavby

Súpisné číslo na parcele číslo Druh stavby Popis stavby

Druh ch.n. Umiest. stavby

Právny vzťah k parcele na ktorej leží stavba je evidovaný na liste vlastníctva číslo 3748.

Legenda:

Druh stavby:

18 - Budova technickej vybavenosti sídla (vymenníková stanica, budova na rozvod energií, čerpacia a prečerpávací stanica, úpravňa vody, transformačná stanica a rozvodňa, budova vodojemu alebo čistiareň odpadových vôd a iné)
20 - Iná budova

17 - Budova na vykonávanie náboženských aktivít, krematóriá a domy smútku

Kód umiestnenia stavby:

1 - Stavba postavaná na zemskom povrchu

ČASŤ B: VLASTNÍCI A INÉ OPRÁVNENÉ OSOBY

Por. číslo Priezvisko, meno (názov), rodné priezvisko, dátum narodenia, rodné číslo (IČO) a Spoluvlastnícky podiel miesto trvalého pobytu (sídlo) vlastníka

Účastník právneho vzťahu:

Vlastník

1 Hlavné mesto SR Bratislava, Primaciálne námestie 1, Bratislava, PSČ
814 99, SR

1 / 1

IČO :

Poznámka

Hodnovernosť údajov katastra podľa §-u 39 ods.2 katastrálneho zákona o práve k nehnuteľnosti časti pozemku registra C-KN p.č. 891/33 zapísaného na LV č.1628 k.ú. Rača na základe hospodárskej zmluvy Poz. 8/72 zo dňa 01.04.1972 bola spochybnená z dôvodu duplicity vlastníctva s časťou pozemku registra E-KN p.č. 843 zapísaným na LV č. 3880 k.ú.Rača (na základe D 2366/93, D 311/93 Dnot 54/93, D 830/02)

Titul nadobudnutia

Žiadosť OSMM-6566/98/Kr zo dňa 18.12.1998,GP 24/97

Titul nadobudnutia

Žiadosť OSMM-6034/99/Kr zo dňa 23.8.1999,GP 37/99

Titul nadobudnutia

Rozhodnutie o pridelení súpisného čísla č.OVaÚP-328-3754/74 zo dňa 29.5.1975

Titul nadobudnutia

Žiadosť OSMM/3755/97 z 26.9.1997,GP 29/97

Titul nadobudnutia

Žiadosť č.OSMM-3568/98/Se zo dňa 10.7.1998,GP 42/98

Titul nadobudnutia

Osvedčenie o vydržaní N 57/97 zo dňa 4.7.1997,GP 70/95

Titul nadobudnutia

Žiadosť OSMM/3168/98-Se zo dňa 23.7.1998,GP 13/98

Titul nadobudnutia

Rozhodnutie OPPaLH/2002/0003-III zo dňa 22.10.2002

Titul nadobudnutia

Delimitačný protokol zo dňa 28.8.2002

Titul nadobudnutia

Žiadosť o zápis č. MAG-34102/03/No zo dňa 31.7.2003

Titul nadobudnutia

Žiadosť o zápis č.MAG-03/47576/65178/Ks zo dňa 3.12.2003

Titul nadobudnutia

Žiadosť o zápis č. 42470/03-68272-6 zo dňa 17.12.2003

Titul nadobudnutia

Žiadosť o zápis GP 10/2002

Titul nadobudnutia

Žiadosť o zápis č.MSG/2004/20460/36117-1 zo dňa 10.6.2004

Titul nadobudnutia

Rozhodnutie o vyvlastnení č. Výst-330-251/a-66-St/14 zo dňa 14.3.1966, zákon č. 138/1991 Zb., rozhodnutie X-453/06 právoplatné dňa 8.1.2007.

Titul nadobudnutia

Žiadosť o zápis MAG/06/No/Rača/37567/84735-1 zo dňa 20.12.2006, GP č.165/2006

Titul nadobudnutia

Zámná zmluva V-17066/07 zo dňa 20.6.2007

Titul nadobudnutia

Žiadosť o zápis MAG/06/1487/16330-6 zo dňa 10.03.2006

Titul nadobudnutia

Žiadosť o zápis č.MAGS SNM 42969/08-2/291366, Z-8276/08

Titul nadobudnutia

Osvedčenie o vydržaní N 82/2008, Nz 20149/2008, NCRIs 19945/2008 zo 14.05.2008

Titul nadobudnutia

Osvedčenie o vydržaní N 152/2008 zo dňa 05.08.2008

Titul nadobudnutia

Žiadosť č. MAGS SNM zo dňa 30.7.2008

Titul nadobudnutia

Žiadosť č. MAGS SNM 4012/2007-11797 zo dňa 29.1.2007 - GP č. 308/2006, Osvedčenie o vydržaní N 156/2008, Nz 33042/2008 zo dňa 5.8.2008, Z-842/07

Titul nadobudnutia

Protokol o prechode majetku č. 0018/3625-93/OZ02-2009 zo dňa 9.4.2010,Z-6057/10

Účastník právneho vzťahu:

Správca

2 Mestská časť Bratislava-Rača, Kubačova 21, Bratislava, SR

1 / 1

IČO :

K vlastníkovi č. 1 je správa k nehnuteľnosti na parcelné číslo 1531/12, 1531/58, 1531/59, 15631/60, 1537/11

Tituly nadobudnutia LV:

ZIAD.C.OSM/1992/PA ZO DNA 17.2.1993

ZIADOST O ZAPIS ZO DNA 29.3.1993

ziad.o zapis zo dna 23.8.1993

ZIADOST OSMM/4679/96 ZO DNA 28.11.1996.

ZIADOST O ZAPIS c.OSMM/4096/96 ZO DNA 18.10.1996.

ZIADOST O ZAPIS STAVIEB OSMM/4475/96 ZO DNA 14.11.1996.

ZIADOST OSMM/4929/96 ZO DNA 12.12.1996.

Žiadosť o zápis SNM-4909/00/Ja zo dňa 6.7.2000

Kúpa V-3991/01 zo dňa 25.6.2002,GP 43/01
Žiadosť o zápis č.SNM-768/2001/No zo dňa 26.6.2001
Žiadosť o zápis č.SNM-3898/02/Ks zo dňa 23.5.2002
Rozhodnutie č.V-4686/98 zo dňa 15.4.2003
Delimitačný protokol zo dňa 1.7.2002
Žiadosť o zápis zo dňa 19.3.2002,GP 37/2001
Rozhodnutie č.X-63/04 zo dňa 30.4.2004
Žiadosť o zápis,GP 23/2004
Žiadosť o zápis MAGS SNM 11236/2007-1/63268 zo dňa 21.3.2007
Rozhodnutie o určení súpisného čísla č.529-2642/ARCH/2009/SČ zo dňa 04.03.2009, Hospodárska zmluva o prevode správy majetku štátu zo dňa 03.01.1991

ČASŤ C: ĽARCHY

Por.č.:

- 1 Vecné bremeno - strpieť na parc. č.7053 vodovodnú armatúrnú šachtu, jej užívanie a údržbu v prospech vlastníka stavby - vodovodnej armatúrnej šachty verejného vodovodu umiestnenej na parc. č. 7053, podľa V-18019/13 zo dňa 28.08.2013

Iné údaje:

GP 255-38/2001

GP 04-100/a/99

Zápis GP č. 16/04

Nájomná zmluva č.08-83-0172-98-00 pre Martu Krivušovú[04.05.1942] na parc. č.22860/2 na dobu určitú do 30.11.2007

Druh chránenej nehnuteľnosti podľa zákona č.332/1996, Z-2783/07

Zápis GP č. 43/2010, Z-9509/10

GP 02-42/2011, R-690/12

Rozdelenie E KN parcel č.1730, 1731, 1735 hranicou zastavaného územia obce, Z-9452/12

- 1 Zápis GP č. 149/2007(p.č.19179/46-48), Z-6057/10
- 1 Kolaudačné rozhodnutie na časť stavby CSS Púchovská - Pri vinohradoch č. MAGS SSU 57152/2009-352396-4/GrMi zo dňa 14.1.2010, Z-11854/10
- 1 GP č. 129/2009, Z-11854/10
- 1 Protokol o zápise evidenčnej zmeny v katastrálnom operáte podľa R-105/12 zo dňa 13.01.2012
- 1 Protokol č.118402479800 o zverení majetku a s ním súvisiacich práv a záväzkov v prospech Mestskej časti Bratislava - Rača zo dňa 21.04.1998
- 1 Rozhodnutie o oprave chyby č. X-30/12 zo dňa 23.03.2012, právoplatné dňa 25.04.2012.
- 2 K vlastníkovi č. 1 je správa k nehnuteľnosti na parcelné číslo 1531/12, 1531/58, 1531/59, 15631/60, 1537/11

Poznámka:

Bez zápisu.

Bratislava

Uznesenie č. 1413/2014

Návrh na zverenie pozemkov v Bratislave, k. ú. Rača, do správy mestskej časti Bratislava-Rača, športový areál na Černočkého ulici - druhá časť

Uznesenie č. 1413/2014

zo dňa 30. 01. 2014

Mestské zastupiteľstvo po prerokovaní materiálu schvaľuje zverenie pozemkov registra „C“ parc. č.:

1511/3 – ostatné plochy vo výmere 18 862 m²

1511/31 – ostatné plochy vo výmere 331 m²

1511/32 – ostatné plochy vo výmere 351 m²

1511/33 – ostatné plochy vo výmere 179 m²

1511/34 – ostatné plochy vo výmere 180 m²

1511/35 – ostatné plochy vo výmere 1 210 m²

1511/36 – ostatné plochy vo výmere 3 402 m²

1511/39 – ostatné plochy vo výmere 251 m²

1511/152 – ostatné plochy vo výmere 309 m²

1511/155 – ostatné plochy vo výmere 565 m²,

v k. ú. Rača, zapísaných na LV č. 1628, podľa článku 82 ods. 2 Štatútu hlavného mesta SR

Bratislavy, do správy mestskej časti Bratislava-Rača, za účelom vybudovania viacúčelovej

športovej haly a športovísk v športovom areáli a ich následnej správy a užívania, s podmienkami:

1. Nedôjde k predaju pozemkov zo strany mestskej časti Bratislava-Rača.

2. V prípade, ak mestská časť Bratislava–Rača prestane pozemky využívať pre uvedené účely, je povinná predmet zverenia vrátiť do priamej správy hlavnému mestu SR Bratislave.

Odkazy

- **materiál z rokovania**
- **Hlasovanie č. 50**
- **Hlasovanie č. 51**
- Zdieľať na Facebooku [nové okno]
- Zdieľať na Twitteri [nové okno]

Poslať e-mailom | Aktualizácia: 11.2.2014 | Zobrazené: 209

Umiestnenie: Zložky dokumentov > Mesto a jeho správa > Poslanci > Mestské zastupiteľstvo > Uznesenia mestského zastupiteľstva hlavného mesta SR Bratislavy > Uznesenia mestského zastupiteľstva zo dňa 30.01.2014

Čítajte tiež

- Uznesenie mimoriadneho Mestského zastupiteľstva hlavného mesta SR Bratislavy zo dňa 15.3.2001
- Uznesenie Mestského zastupiteľstva hlavného mesta SR Bratislavy zo dňa 10.12.1990
- Uznesenie mimoriadneho Mestského zastupiteľstva hlavného mesta SR Bratislavy zo dňa 16.5.2000

Protokol č. 11 88 0126 14 00

o zverení nehnuteľného majetku hlavného mesta Slovenskej republiky Bratislavy a s ním súvisiacich práv a záväzkov do správy mestskej časti Bratislava–Rača

VLASTNÍK: Hlavné mesto Slovenskej republiky Bratislava
Primaciálne nám. č. 1, 814 99 Bratislava
zastúpené primátorom Milanom Ftáčnikom
IČO: 603 481
ako odovzdávajúci

SPRÁVCA: Mestská časť Bratislava–Rača
Kubačova 21, 831 06 Bratislava
zastúpená starostom Mgr. Petrom Pilinským
IČO: 304557
ako preberajúci

Článok 1

Predmetom zverenia majetku hlavného mesta Slovenskej republiky Bratislavy a s ním súvisiacich práv a záväzkov do správy mestskej časti Bratislava–Rača sú pozemky zapísané na LV č. 1628, katastrálne územie Rača, športový areál na Černočkého ulici v Bratislave:

| parc. č. | druh pozemku | výmera v m ² | hodnota v € |
|----------|----------------|-------------------------|-------------|
| 1511/3 | ostatné plochy | 18862 | 93 915,78 |
| 1511/31 | ostatné plochy | 331 | 1 648,08 |
| 1511/32 | ostatné plochy | 351 | 1 747,66 |
| 1511/33 | ostatné plochy | 179 | 891,26 |
| 1511/34 | ostatné plochy | 180 | 896,24 |
| 1511/35 | ostatné plochy | 1210 | 6 024,71 |
| 1511/36 | ostatné plochy | 3402 | 16 938,86 |
| 1511/39 | ostatné plochy | 251 | 1 249,75 |
| 1511/152 | ostatné plochy | 309 | 1 538,54 |
| 1511/155 | ostatné plochy | 565 | 2 813,19 |

Článok 2

Predmetné pozemky sa zverujú do správy mestskej časti Bratislava–Rača za účelom vybudovania viacúčelovej športovej haly a športovísk v športovom areáli a ich následnej správy a užívania s podmienkami, že nedôjde k predaju pozemkov zo strany mestskej časti a v prípade, ak mestská časť Bratislava–Rača prestane pozemky využívať pre uvedené účely, je povinná predmet zverenia vrátiť do priamej správy hlavnému mestu.

Článok 3

Zverenie pozemkov špecifikovaných v čl. 1, schválilo Meštské zastupiteľstvo hlavného mesta SR Bratislavy na svojom zasadnutí konanom dňa 30.01.2014 uznesením č. 1413/2014 s podmienkami, že nedôjde k predaju pozemkov zo strany mestskej časti a v prípade, ak

mestská časť Bratislava-Rača prestane pozemky využívať za účelom vybudovania viacúčelovej športovej haly a športovísk v športovom areáli a ich následnej správy a užívania, je povinná predmet zverenia vrátiť do priamej správy hlavnému mestu.

Článok 4

Predmet zverenia sa bezodplatne zveruje do správy Mestskej časti Bratislava-Rača v súlade so zákonom č. 138/1991 Zb. o majetku obcí v znení neskorších predpisov a Štatútom hlavného mesta SR Bratislavy.

Článok 5

Mestská časť Bratislava-Rača na základe tohto protokolu bude vykonávať správu pozemkov v zmysle Štatútu hlavného mesta Slovenskej republiky Bratislavy a platných predpisov tak, aby vlastníkovi hlavnému mestu Slovenskej republiky Bratislave nevznikla žiadna škoda.

Článok 6

1) K fyzickému odovzdaniu predmetu zverenia nedôjde, nakoľko mestská časť Bratislava-Rača stav predmetu zverenia pozná a v takomto ho preberá.

2) Odovzdávajúci prehlasuje, že na predmete zverenia neviaznu žiadne dlhy, bremená, ani iné právne povinnosti.

Článok 7

1) Tento protokol o zverení majetku sa povinne zverejňuje podľa § 5a zákona č. 211/2000 Z. z. o slobodnom prístupe k informáciám v znení neskorších predpisov.

2) Protokol nadobudne platnosť dňom jeho podpisu oboma stranami a účinnosť dňom nasledujúcim po dni jeho zverejnenia.

Článok 8

Protokol sa vyhotovuje v 10-ich rovnopisoch, s platnosťou originálu, z ktorých Hlavné mesto SR Bratislava si ponechá 7 exemplárov a mestská časť Bratislava-Rača 3 exempláre.

Článok 9

Strany si protokol číslo 1188 0126 14 00 prečítali, porozumeli mu a nemajú proti jeho forme a obsahu žiadne námietky, čo potvrdzujú vlastnoručnými podpismi.

V Bratislave, dňa 28. 03. 2014

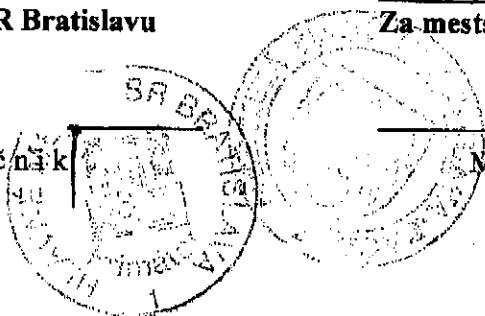
V Bratislave, dňa 10. 03. 2014

Odovzdávajúci:
Za hlavné mesto SR Bratislavu

Preberajúci:
Za mestskú časť Bratislava-Rača

Milan Ftáčnik
primátor

Mgr. Peter Pilinský
starosta



Návrh Dodatku č. 1
k Protokolu č. 11 88 0126 14 00 o zverení nehnuteľného majetku hlavného mesta
Slovenskej republiky Bratislavy a s ním súvisiacich práv a záväzkov do správy mestskej
časti Bratislava-Rača

VLASTNÍK: **Hlavné mesto Slovenskej republiky Bratislava**
Primaciálne nám. č. 1, 814 99 Bratislava
zastúpené primátorom Milanom Ftáčnikom
IČO: 00 603 481

SPRÁVCA: **Mestská časť Bratislava-Rača**
Kubačova 21, 831 06 Bratislava
zastúpená starostom Mgr. Petrom Pilinským
IČO: 00 304 557

Článok 1

Uznesením Mestského zastupiteľstva hlavného mesta SR Bratislavy č. 1413/2014 zo dňa 30.01.2014 boli mestskej časti Bratislava-Rača zverené do správy pozemky registra „C“ katastra nehnuteľností parc. č. 1511/3, 1511/31, 1511/32, 1511/33, 1511/34, 1511/35, 1511/36, 1511/39, 1511/152 a 1511/155, k.ú. Rača, zapísané na LV č. 1628 vo vlastníctve hlavného mesta SR Bratislavy.

Článok 2

Na základe uznesenia Mestského zastupiteľstva hlavného mesta SR Bratislavy č./2014 zo dňa 26.06.2014 došlo ku zmene uznesenia č. 1413/2014 zo dňa 30.01.2014. Týmto Dodatkom č. 1 sa v zmysle prijatého uznesenia č./2014 zo dňa 26.06.2014

- a) v článku 2 Protokolu č. 11 88 0126 14 00 o zverení nehnuteľného majetku hlavného mesta Slovenskej republiky Bratislavy a s ním súvisiacich práv a záväzkov do správy mestskej časti Bratislava-Rača vypúšťajú slová „a ich následnej správy a užívania“ a na konci sa bodka nahrádza bodkočiarkou, za ktorou sa vkladajú slová „za porušenie účelu využitia zverených pozemkov sa nepovažuje vybudovanie doplnkových objektov k viacúčelovej športovej hale a k športoviskám v súlade s funkčným využitím zverených pozemkov a platnou reguláciou v zmysle územného plánu.“,
- b) v článku 3 Protokolu č. 11 88 0126 14 00 o zverení nehnuteľného majetku hlavného mesta Slovenskej republiky Bratislavy a s ním súvisiacich práv a záväzkov do správy mestskej časti Bratislava-Rača za slová „č.1413/2014“ vkladajú slová „v znení uznesenia č./2014 zo dňa 26.06.2014“, vypúšťajú sa slová „a ich následnej správy a užívania“ a na konci sa bodka nahrádza bodkočiarkou, za ktorou sa vkladajú slová „za porušenie účelu využitia zverených pozemkov sa nepovažuje vybudovanie doplnkových objektov k viacúčelovej športovej hale a k športoviskám v súlade s funkčným využitím zverených pozemkov a platnou reguláciou v zmysle územného plánu.“.

Ostatné ustanovenia Protokolu č. 11 88 0126 14 00 o zverení nehnuteľného majetku hlavného mesta Slovenskej republiky Bratislavy a s ním súvisiacich práv a záväzkov do správy mestskej časti Bratislava-Rača zostávajú nezmenené.

Článok 3

Dodatok č. 1 nadobudne platnosť dňom jeho podpisu oboma zmluvnými stranami. Dodatok č. 1 je povinne zverejňovanou listinou podľa § 5a zákona č. 211/2000 Z. z. o slobodnom prístupe k informáciám a o zmene a doplnení niektorých zákonov (zákon o slobode informácií) v znení neskorších predpisov a nadobúda účinnosť podľa § 47a ods. 1 zákona č. 40/1964 Zb. Občiansky zákonník v znení neskorších predpisov a § 5a ods. 13 prvá veta zákona č. 211/2000 Z. z. o slobodnom prístupe k informáciám a o zmene a doplnení niektorých zákonov (zákon o slobode informácií) v znení neskorších predpisov dňom nasledujúcim po dni jeho prvého zverejnenia na webovom sídle Hlavného mesta SR Bratislavy alebo na webovom sídle mestskej časti Bratislava-Rača.

Článok 4

Tento Dodatok č. 1 sa vyhotovuje v 8-ich rovnopisoch, s platnosťou originálu, z ktorých každá strana dostane štyri exempláre.

Strany si Dodatok č. 1 prečítali, porozumeli mu a nemajú proti jeho forme a obsahu žiadne námietky, čo potvrdzujú vlastnoručnými podpismi.

V Bratislave, dňa

V Bratislave, dňa

Odovzdávajúci:

Preberajúci:

Za hlavné mesto SR Bratislavu

Za Mestskú časť Bratislava-Rača

Milan F t á ě n i k
primátor

Mgr. Peter Pilinský
starosta