

Hlavné mesto Slovenskej republiky Bratislava

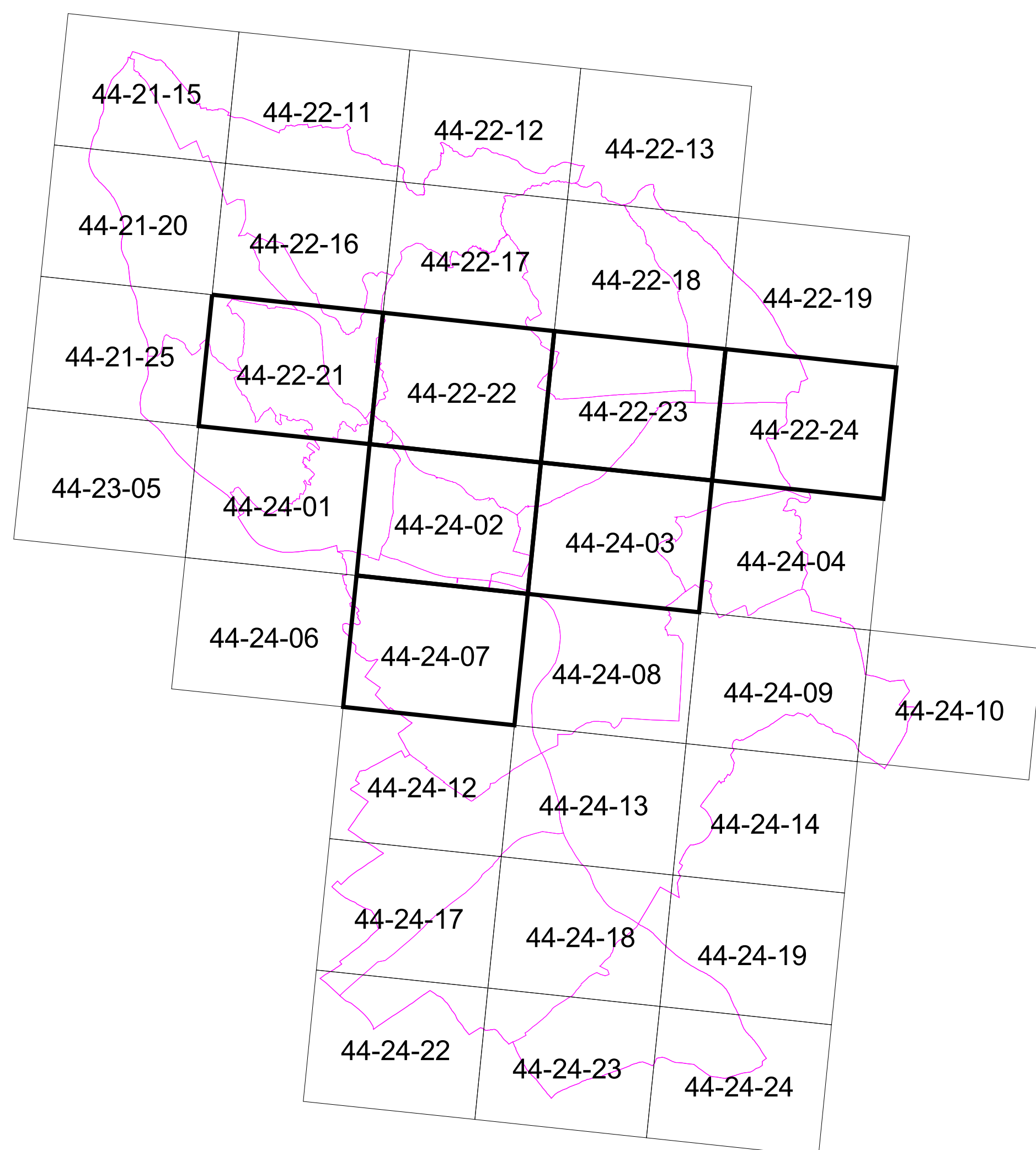


ÚZEMNÝ PLÁN HLAVNÉHO MESTA SLOVENSKEJ REPUBLIKY BRATISLAVY

ZMENY A DOPLNKY

## **ZaD 01 3. Verejné dopravné vybavenie**

Mierka 1:10 000  
Rok 2008



**LEGENDA**

**Administratívne hranice**

- štátna hranica
- hranica mesta
- hranice katastrálnych území MČ

**Ochranné pásma**

- ochranné pásma letiska a heliportov
- ochranné pásma komunikácií
- ochranné pásma železničných tratí

**Systém MHD**

- električkové trate
- trolejbusové trate
- nosný systém MHD
- stanice nosného systému MHD

**Komunikačná sieť**

- diaľnice a rýchlostné komunikácie - FT A1
- rýchlostné komunikácie - FT A2
- zberné komunikácie - FT B1
- zberné komunikácie - FT B2
- obslužné komunikácie - FT C1 + C s MHD
- hlavné cyklistické trasy

**Komunikačná sieť - trasy v tuneloch**

- diaľnice a rýchlostné komunikácie - FT A1
- rýchlostné komunikácie - FT A2
- zberné komunikácie - FT B1
- zberné komunikácie - FT B2
- obslužné komunikácie - FT C1 + C2 s MHD

**Legenda zmien a doplnkov ÚPN hl. m. SR Bratislavy**

- nosný systém MHD na vypustenie z ÚPN
- stanice nosného systému MHD na vypustenie z ÚPN
- vysokorýchlostné trate na vypustenie z ÚPN
- železničné trate na vypustenie z ÚPN
- ochranné pásma železničných tratí na vypustenie z ÚPN
- obslužná komunikácia FT C1 na vypustenie z ÚPN
- označenie zmeny v grafike výkresu (popis v priloženej tabuľke)

**Železničné trate**

- železničné trate
- vlečky
- vysokorýchlostné trate
- vysokorýchlostné trate - podzemné trasy
- železničné trate v tuneloch

**Plochy dopravných zariadení**

- zariadenia MHD a autobusovej PHD
- zariadenia železničnej dopravy
- zariadenia leteckej a vodnej dopravy
- rezerva pre zariadenia dopravy -
- zariadenia diaľničnej siete

**Vypustenie legendy výkresu:**

- Zariadenia dopravy
- rezerva pre zariadenia dopravy -
  - zariadenia diaľničnej siete

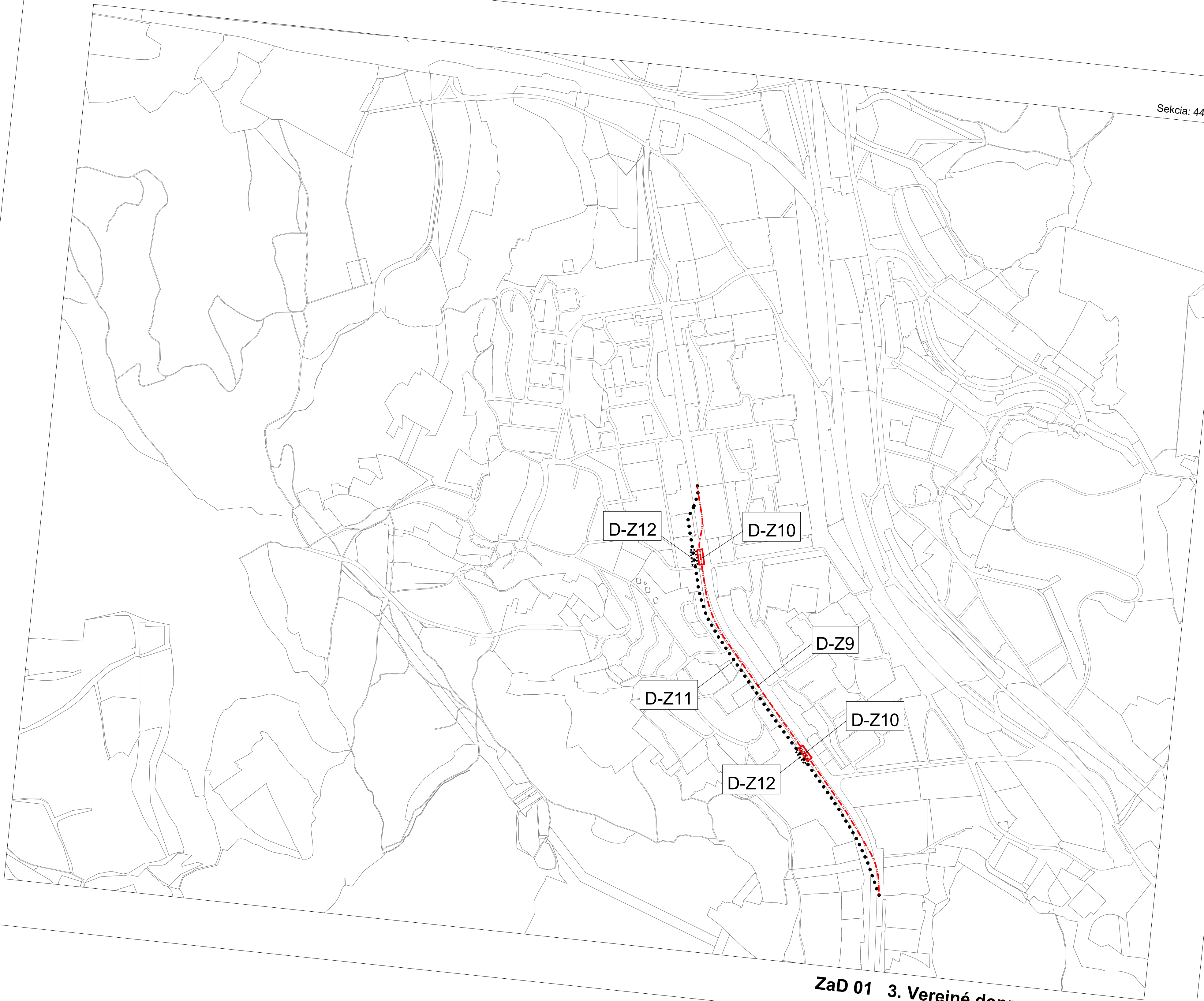
**Doplnenie legendy výkresu:**

- Zariadenia dopravy
- meniarne
  - prístaviská
  - podzemné železničné stanice

ZaD 01

## 3. Verejné dopravné vybavenie

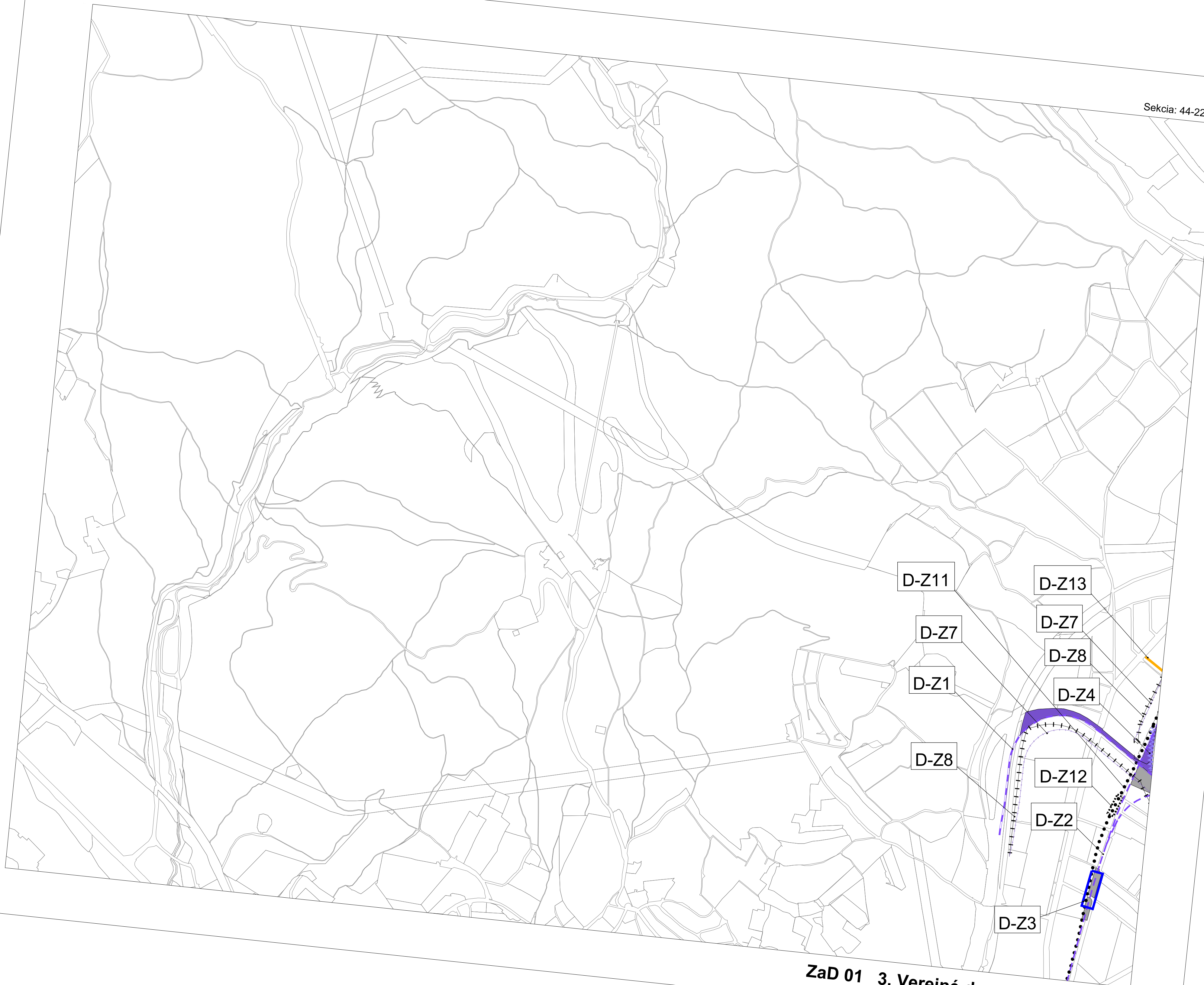
Zmena č.	Mestská časť	Mapový list	Zmeny a doplnky
D – Z1	Nové Mesto Ružinov Vrakuňa Petržalka	44-22-22 44-22-23 44-24-03 44-24-07	železničné trate prepojenia železničných koridorov č. IV a V projektu TEN-T 17 a napojenie letiska na železničnú sieť v Bratislave
D – Z2	Nové Mesto Ružinov Staré Mesto Petržalka	44-22-22 44-22-23 44-22-24 44-24-02 44-24-03 44-24-07	železničné trate prepojenia železničných koridorov č. IV a V projektu TEN-T 17 a napojenie letiska na železničnú sieť v Bratislave (riešenie v tuneloch)
D – Z3	Nové Mesto Ružinov Staré Mesto	44-22-22 44-22-23 44-22-24 44-24-02	podzemné železničné stanice prepojenia železničných koridorov č. IV a V projektu TEN-T 17 a napojenie letiska na železničnú sieť v Bratislave
D – Z4	Nové Mesto Ružinov	44-22-22 44-22-23 44-22-24 44-24-03	železničné trate vypustené z ÚPN (koordinácia s riešením prepojenia železničných koridorov č. IV a V projektu TEN-T 17 a napojenie letiska na železničnú sieť v Bratislave)
D – Z5	Ružinov Vajnory	44-22-24	vysokorýchlostné železničné trate - podzemné trasy (koordinácia s riešením prepojenia železničných koridorov č. IV a V projektu TEN-T 17 a napojenie letiska na železničnú sieť v Bratislave)
D – Z6	Vajnory Ružinov Vrakuňa	44-22-23 44-22-24 44-24-03	vysokorýchlostné železničné trate vypustené z ÚPN (koordinácia s riešením prepojenia železničných koridorov č. IV a V projektu TEN-T 17 a napojenie letiska na železničnú sieť v Bratislave)
D – Z7	Nové Mesto Ružinov Vrakuňa Vajnory Petržalka	44-22-22 44-22-23 44-22-24 44-24-03 44-24-07	ochranné pásma železničných tratí (koordinácia s riešením prepojenia železničných koridorov č. IV a V projektu TEN-T 17 a napojenie letiska na železničnú sieť v Bratislave)
D – Z8	Vajnory Ružinov Nové Mesto Vrakuňa Petržalka	44-22-22 44-22-23 44-22-24 44-24-03 44-24-07	ochranné pásma železničných tratí vypustené z ÚPN (koordinácia s riešením prepojenia železničných koridorov č. IV a V projektu TEN-T 17 a napojenie letiska na železničnú sieť v Bratislave)
D – Z9	Petržalka Staré Mesto Ružinov Dúbravka	44-22-21 44-24-02 44-24-03 44-24-07	trasa NS MHD
D – Z10	Staré Mesto Ružinov Petržalka Dúbravka	44-22-21 44-24-02 44-24-03 44-24-07	stanice NS MHD
D – Z11	Rača Nové Mesto Ružinov Staré Mesto Petržalka Dúbravka	44-22-21 44-22-22 44-22-23 44-24-02 44-24-03 44-24-07	trasa NS MHD vypustená z ÚPN
D – Z12	Nové Mesto Ružinov Staré Mesto Petržalka Dúbravka	44-22-21 44-22-22 44-22-23 44-24-02 44-24-03 44-24-07	stanice NS MHD vypustené z ÚPN
D – Z13	Nové Mesto	44-22-22 44-22-23	komunikačné prepojenie Nobelova – Račianska vo F.T. C1 s podjazdom popod železničnú trať (koordinácia s riešením prepojenia železničných koridorov č. IV a V projektu TEN-T 17 a napojenie letiska na železničnú sieť v Bratislave)
D – Z14	Nové Mesto	44-22-23	obslužná komunikácia vypustená z ÚPN z dôvodu zmeny jej F.T. z C1 na C2 a zrušenia úrovňového železničného priestoru (koordinácia s D – Z 13)





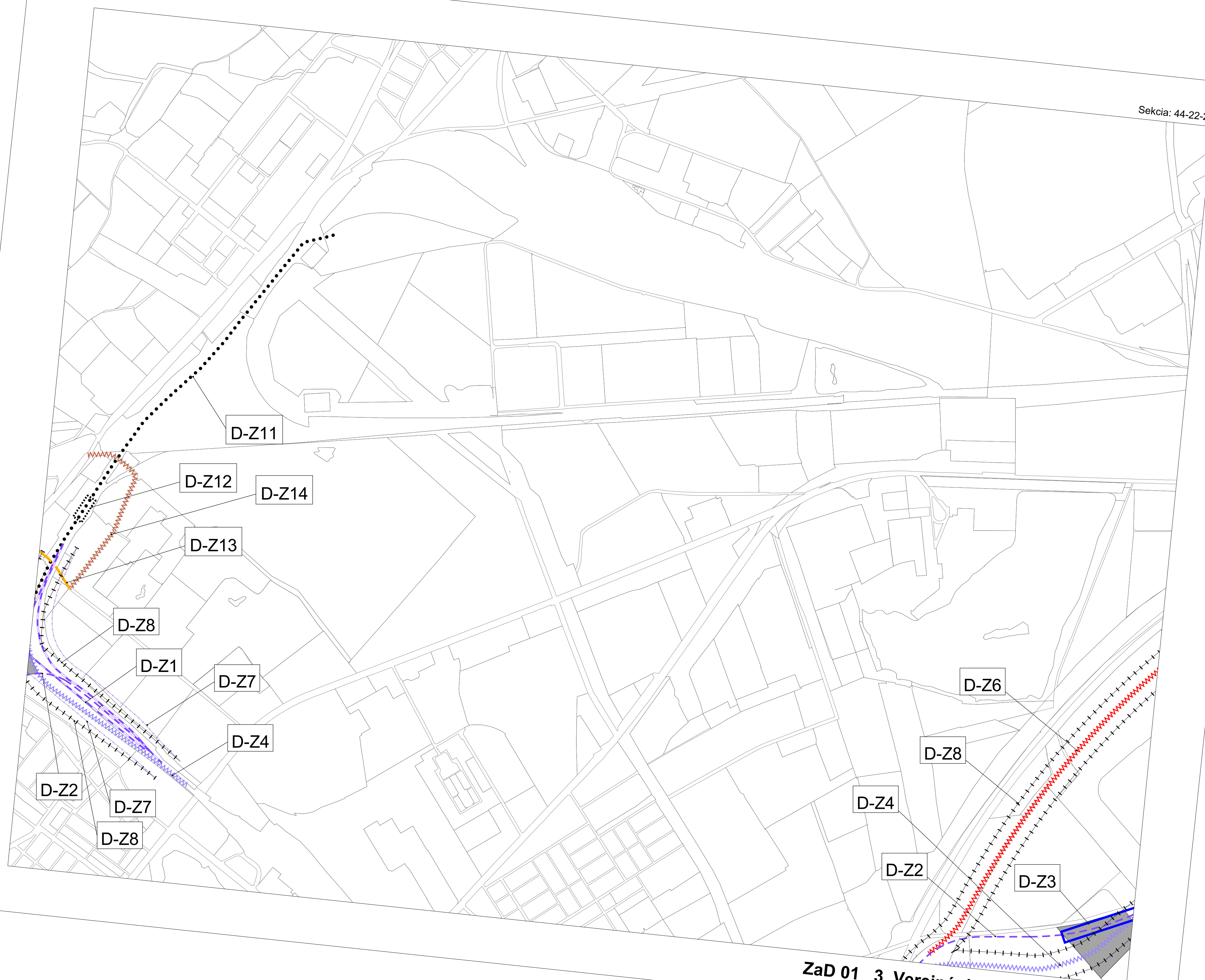
Sekcia: 44-22-22

Mierka 1 : 10000

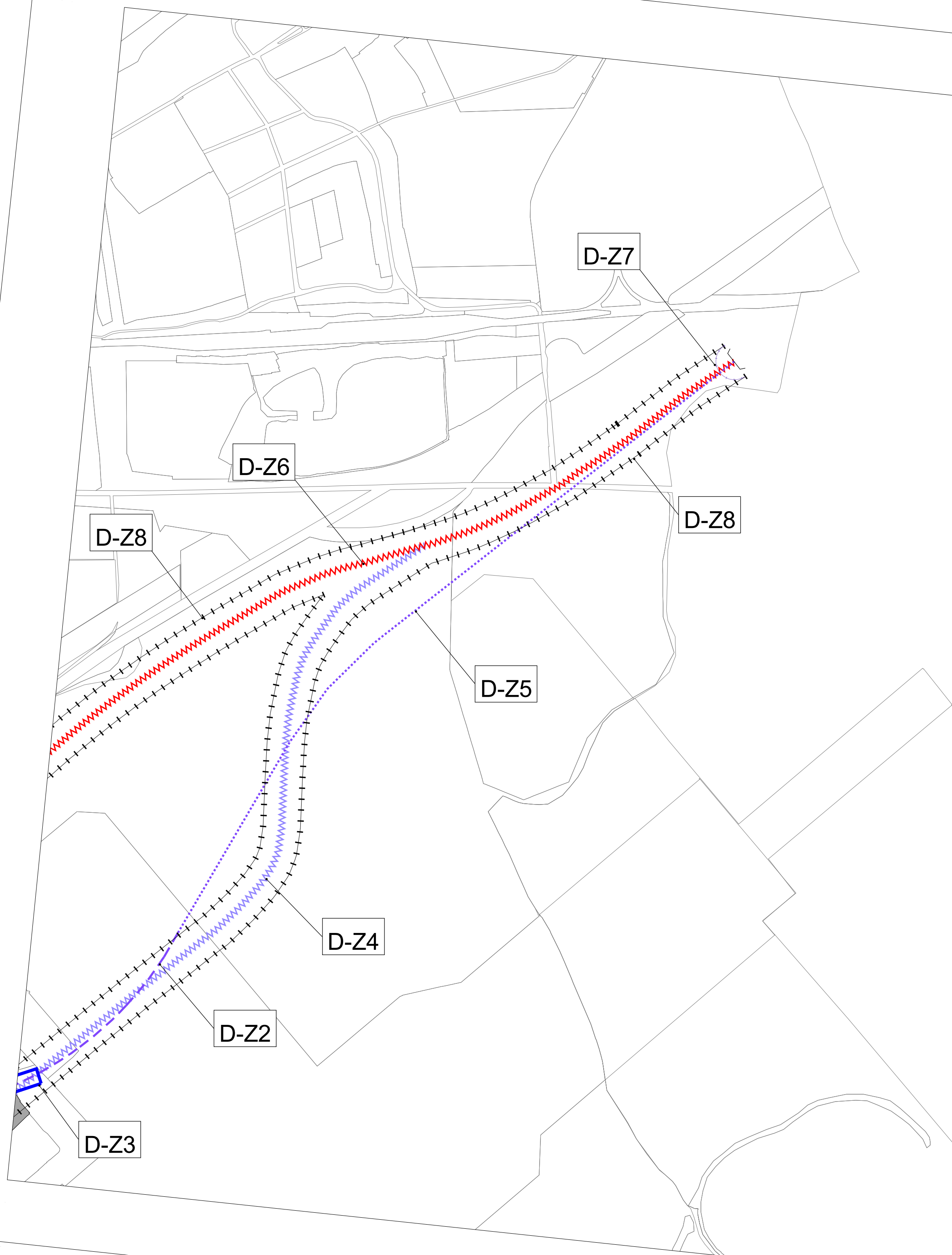


ZaD 01 3. Verejné dopravné vybavenie





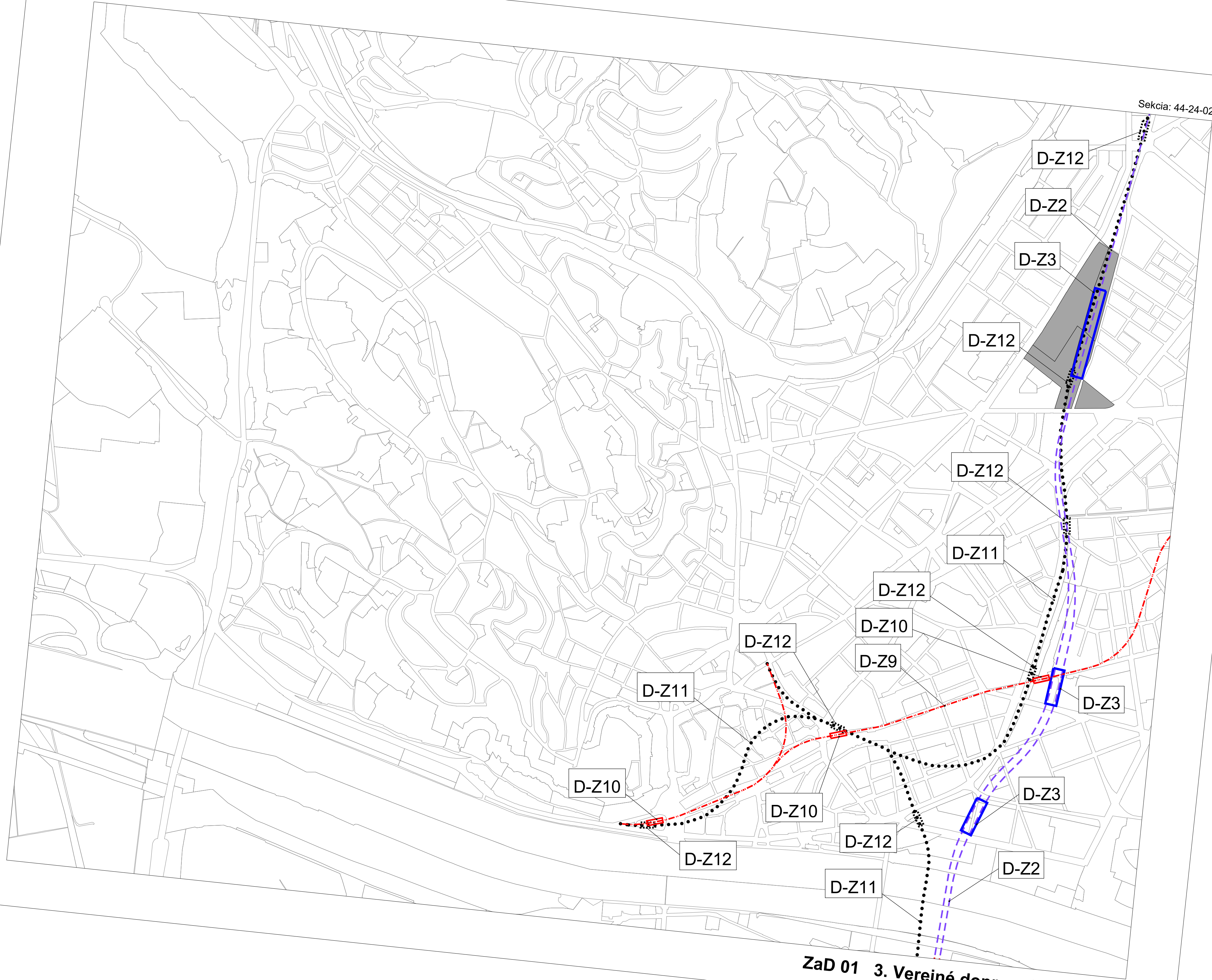
ZaD 01 3. Verejné dopravné vybavenie





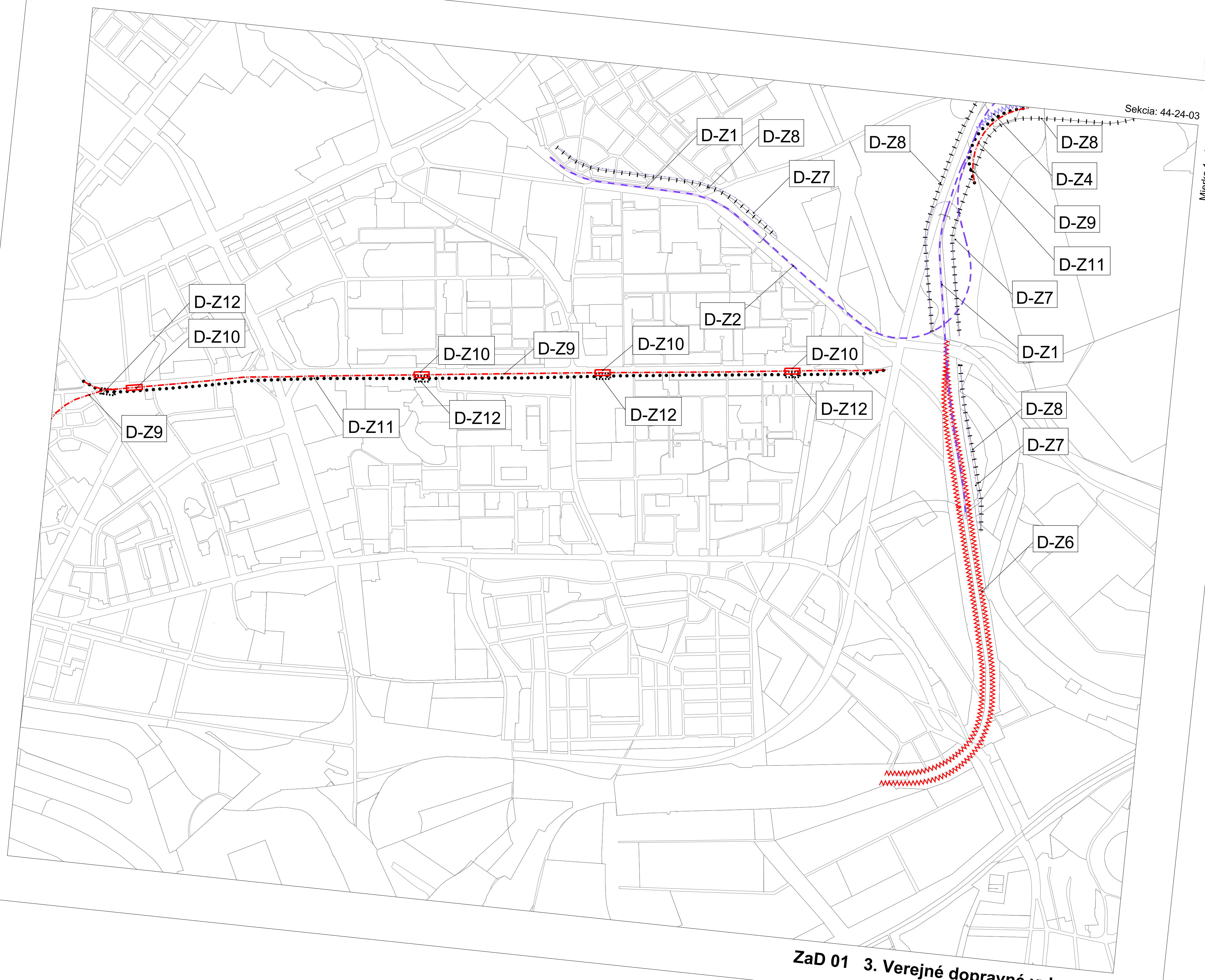
Sekcia: 44-24-02

Mierka 1 : 10000



ZaD 01 3. Verejné dopravné vybavenie

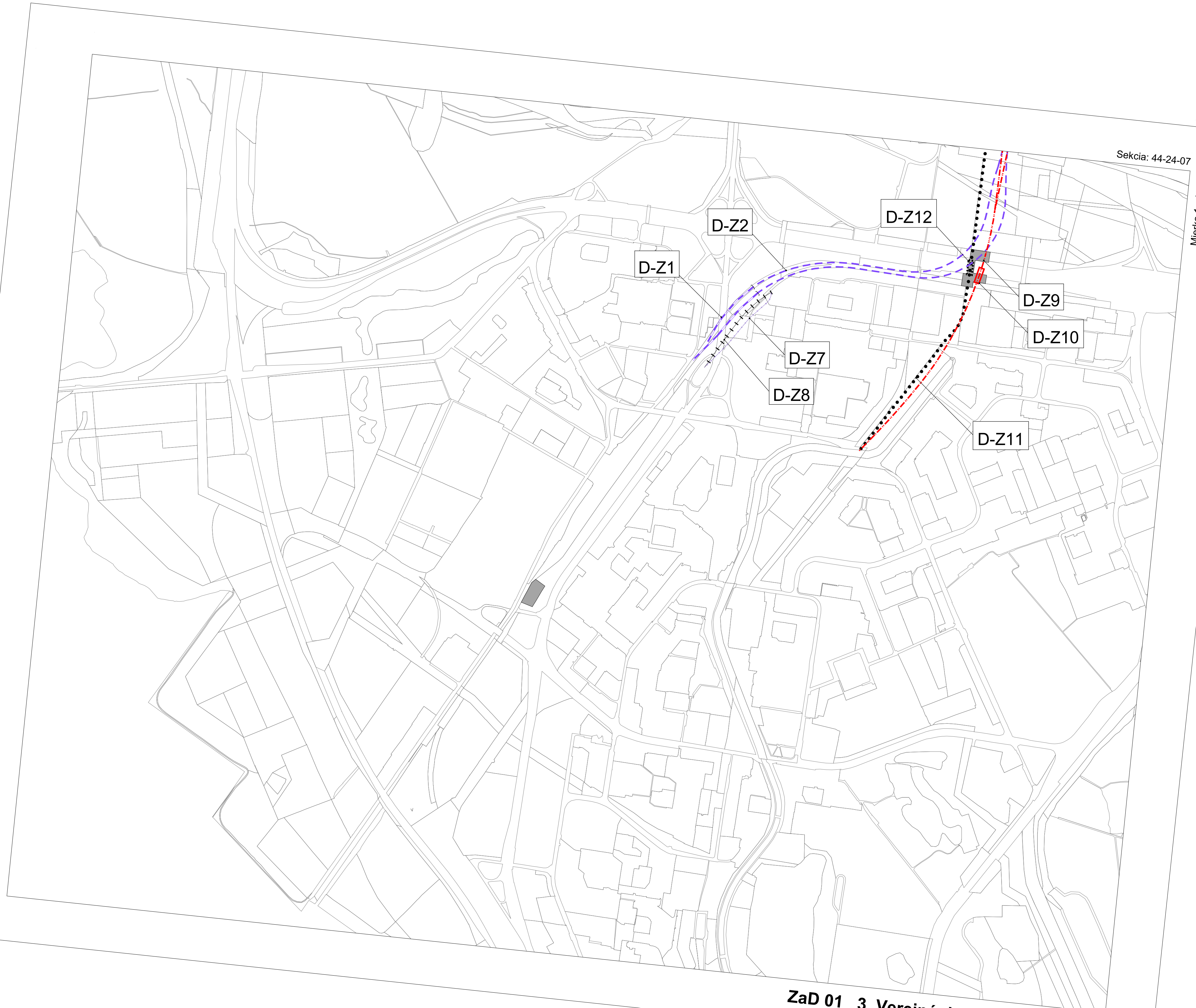






Sekcia: 44-24-07

Mierka 1 : 10000



ZaD 01 3. Verejné dopravné vybavenie