

Hlavné mesto Slovenskej republiky Bratislava

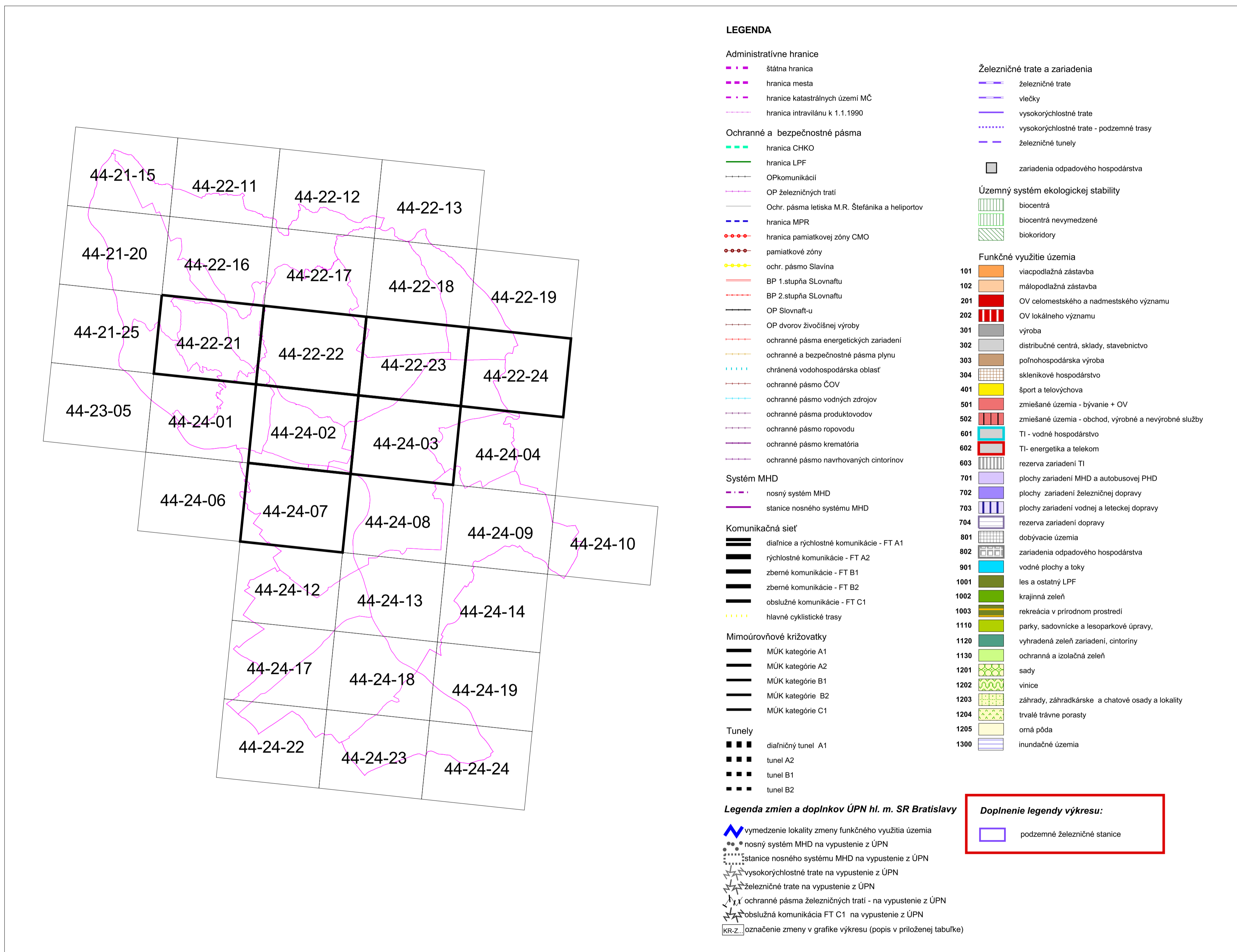


ÚZEMNÝ PLÁN HLAVNÉHO MESTA SLOVENSKEJ REPUBLIKY BRATISLAVY

ZMENY A DOPLNKY

ZaD 01 2.1. Priestorové usporiadanie a funkčné využitie územia - Komplexné riešenie

Mierka 1:10 000
Rok 2008



ZaD 01 2.1. Priestorové usporiadanie a funkčné využitie územia - Komplexné riešenie

ZaD 01**2.1. Komplexné riešenie**

Zmena č.	Mestská časť	Mapový list	Zmeny a doplnky
KR – Z1	Nové Mesto	44-22-22 44-22-23	Zmena z funkcie občianskej vybavenosti celomestského a nadmestského významu kód 201 na plochu zariadení železničnej dopravy kód 702 a trasu železníc Zmena z funkcie zmiešané územia obchodu a služieb výrobných a nevýrobných kód 502 na plochu ostatnej ochrannej a izolačnej zelene kód 1130 Zmena z funkcie ostatná ochranná a izolačná zeleň kód 1130 medzi koridormi železnice na plochu zariadení železničnej dopravy kód 702
KR – Z2	Nové Mesto	44-22-22	Zmena z funkcie zmiešané územia bývania a občianskej vybavenosti kód 501 a z funkcie priemyselná výroba kód 301 na plochy občianskej vybavenosti celomestského a nadmestského významu kód 201
KR – Z3	Ružinov	44-22-23 44-22-24	Zmena z funkcie parky, sadovnícke a lesoparkové úpravy kód 1110 na plochy občianskej vybavenosti celomestského a nadmestského významu kód 201
KR – Z4	Nové Mesto	44-24-02	Ucelenie plôch určených pre rozvoj zmiešaného územia bývania a občianskej vybavenosti kód 501 a plôch pre rozvoj občianskej vybavenosti celomestského a nadmestského významu kód 201 (vypustenie členenia územia jestvujúcimi a potenciálnymi obslužnými komunikáciami nižších kategórií)
KR – Z5	Petržalka	44-24-07	Zmena z funkcie ostatná ochranná a izolačná zeleň kód 1130 a plôch zariadení železničnej dopravy kód 702 na funkciu občianskej vybavenosti celomestského a nadmestského významu kód 201 vo forme obchodného mostu nad dopravným koridorom
KR – Z6	Petržalka	44-24-07	Zmena z funkcie občianskej vybavenosti celomestského a nadmestského významu kód 201 na plochu zariadení TI, trafostanica, kód 602

Sekcia: 44-22-21

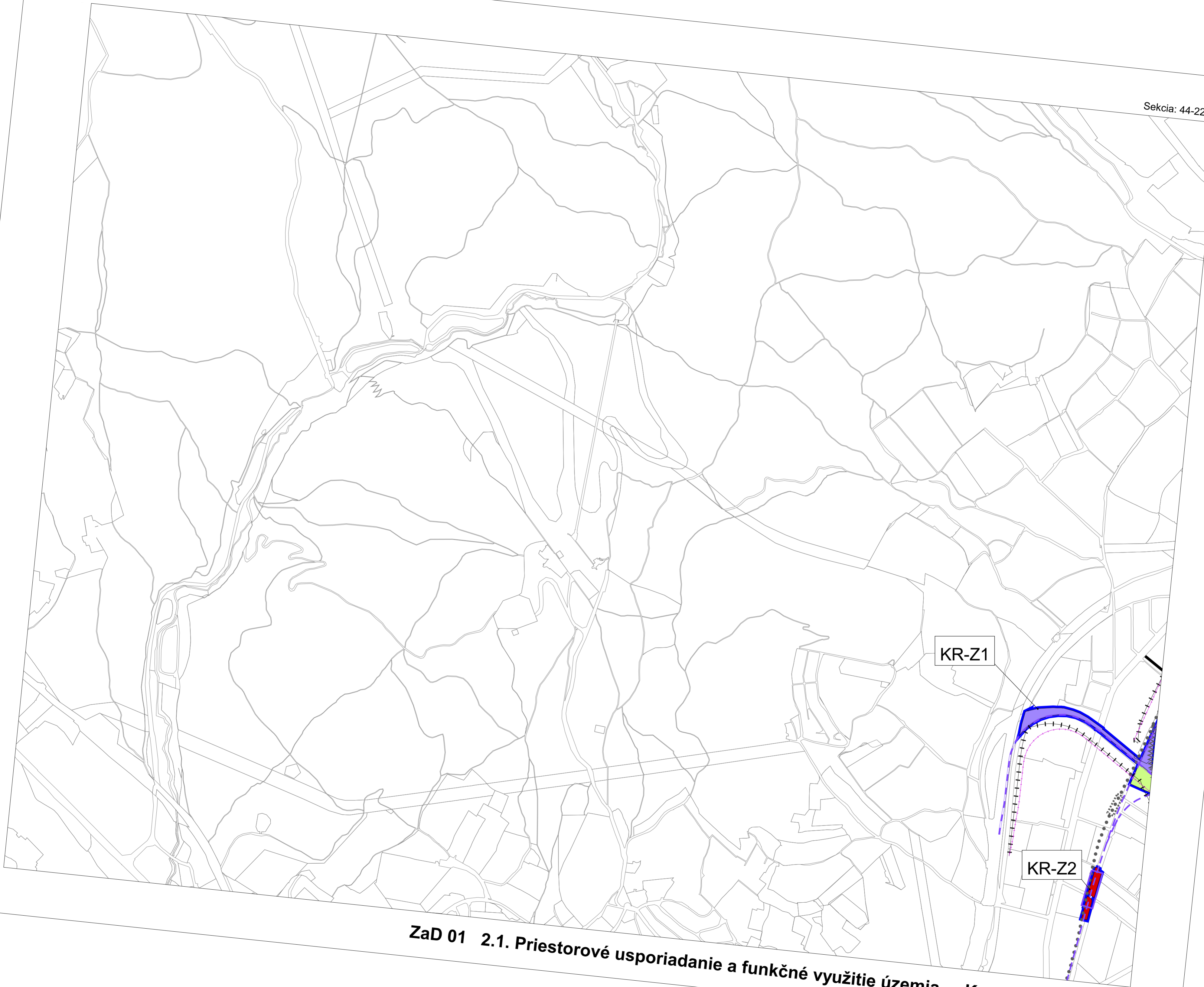
Mierka 1 : 10000



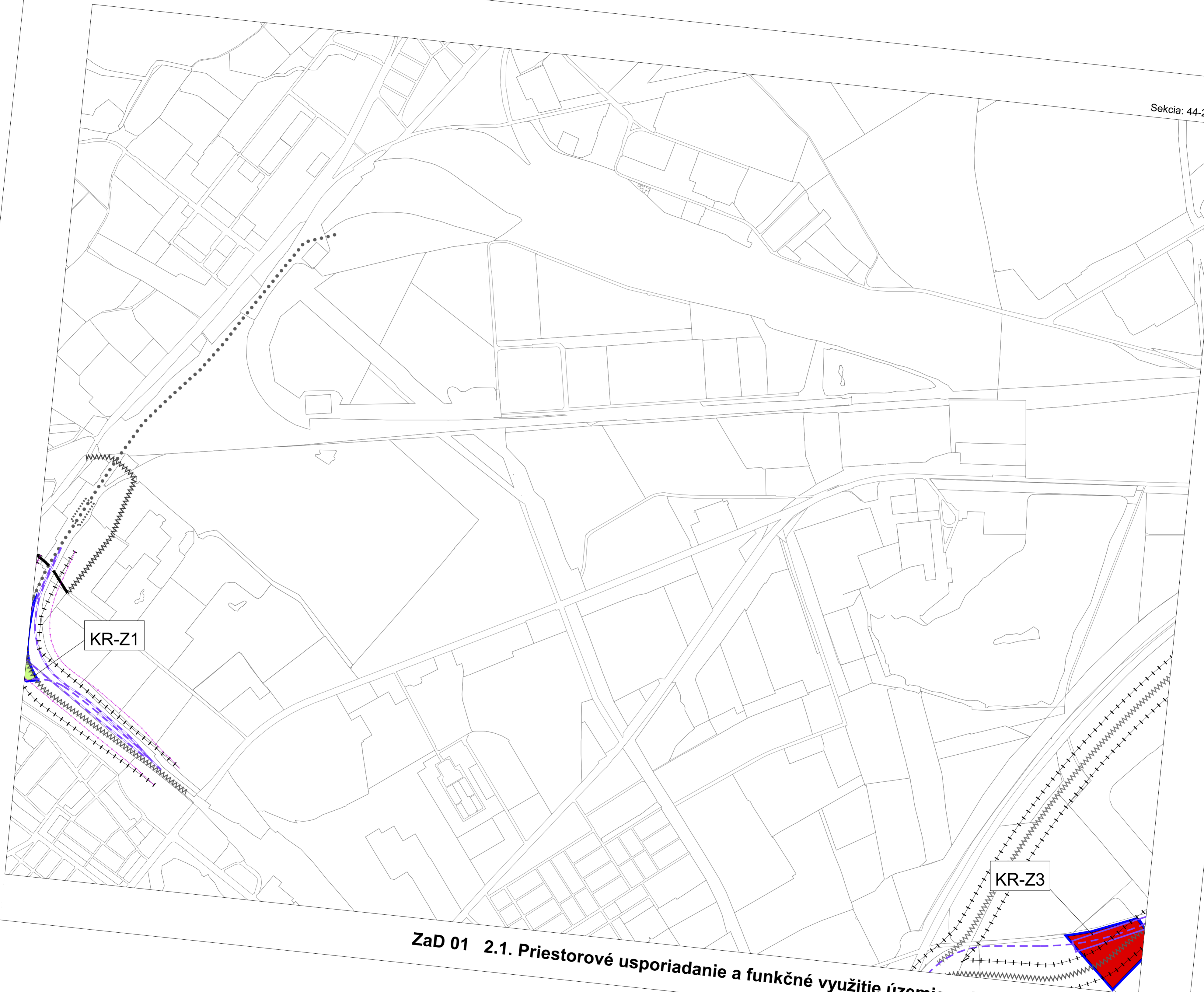
ZaD 01 2.1. Priestorové usporiadanie a funkčné využitie územia - Komplexné riešenie

Sekcia: 44-22-22

Mierka 1 : 10000



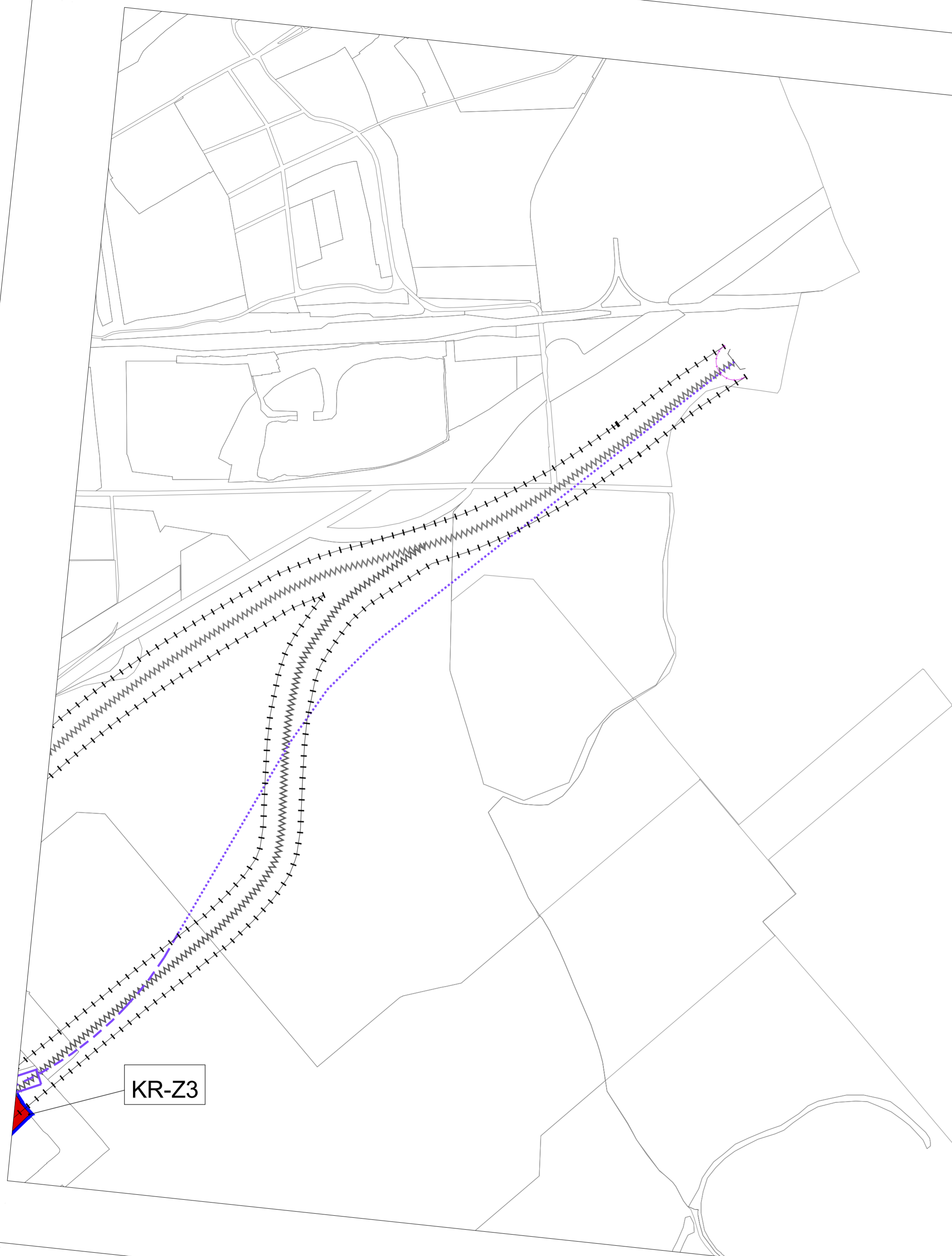
ZaD 01 2.1. Priestorové usporiadanie a funkčné využitie územia - Komplexné riešenie



ZaD 01 2.1. Priestorové usporiadanie a funkčné využitie územia - Komplexné riešenie

Sekcia: 44-22-24

Mierka 1 : 10000

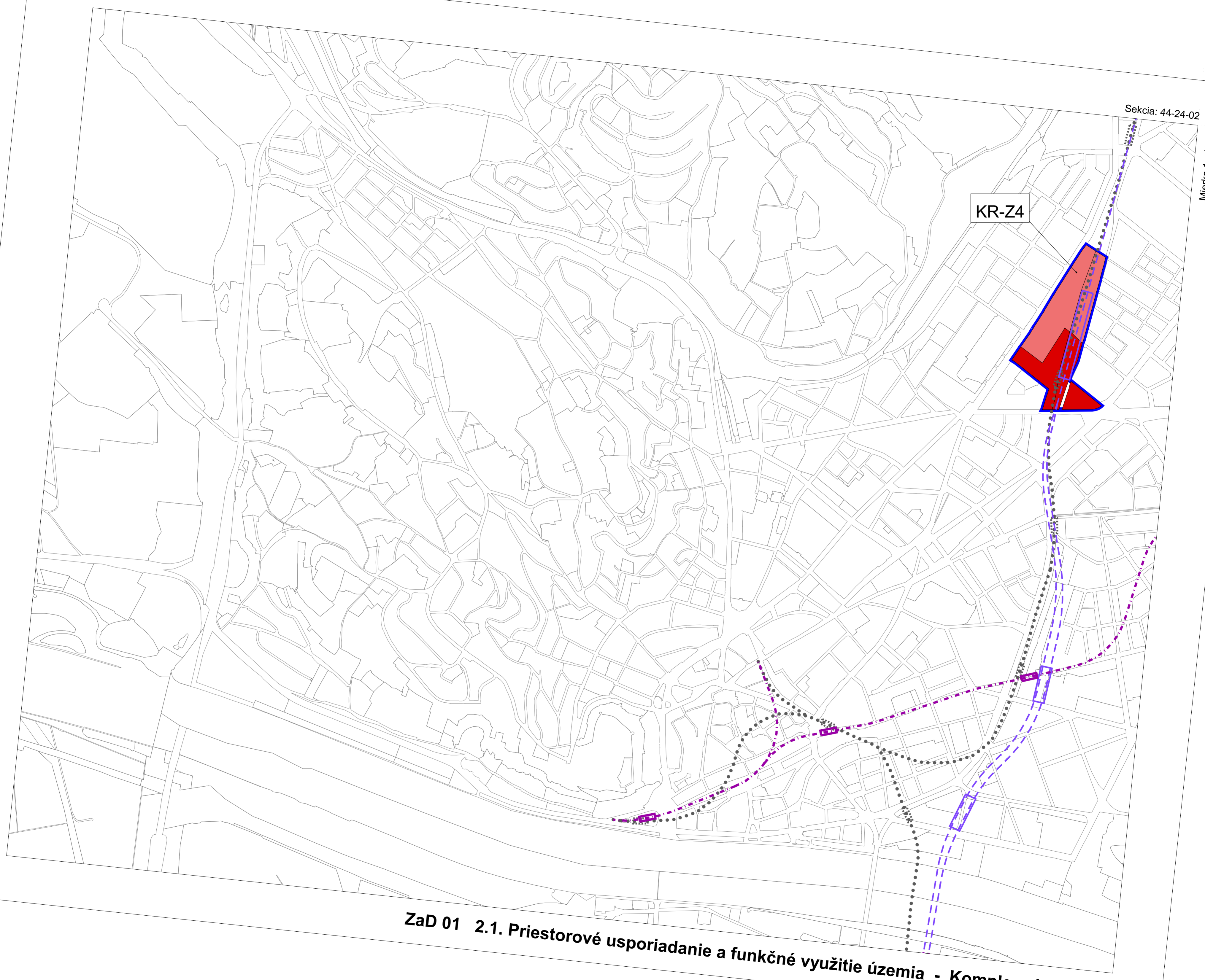


ZaD 01 2.1. Priestorové usporiadanie a funkčné využitie územia - Komplexné riešenie

Sekcia: 44-24-02

Mierka 1 : 10000

KR-Z4



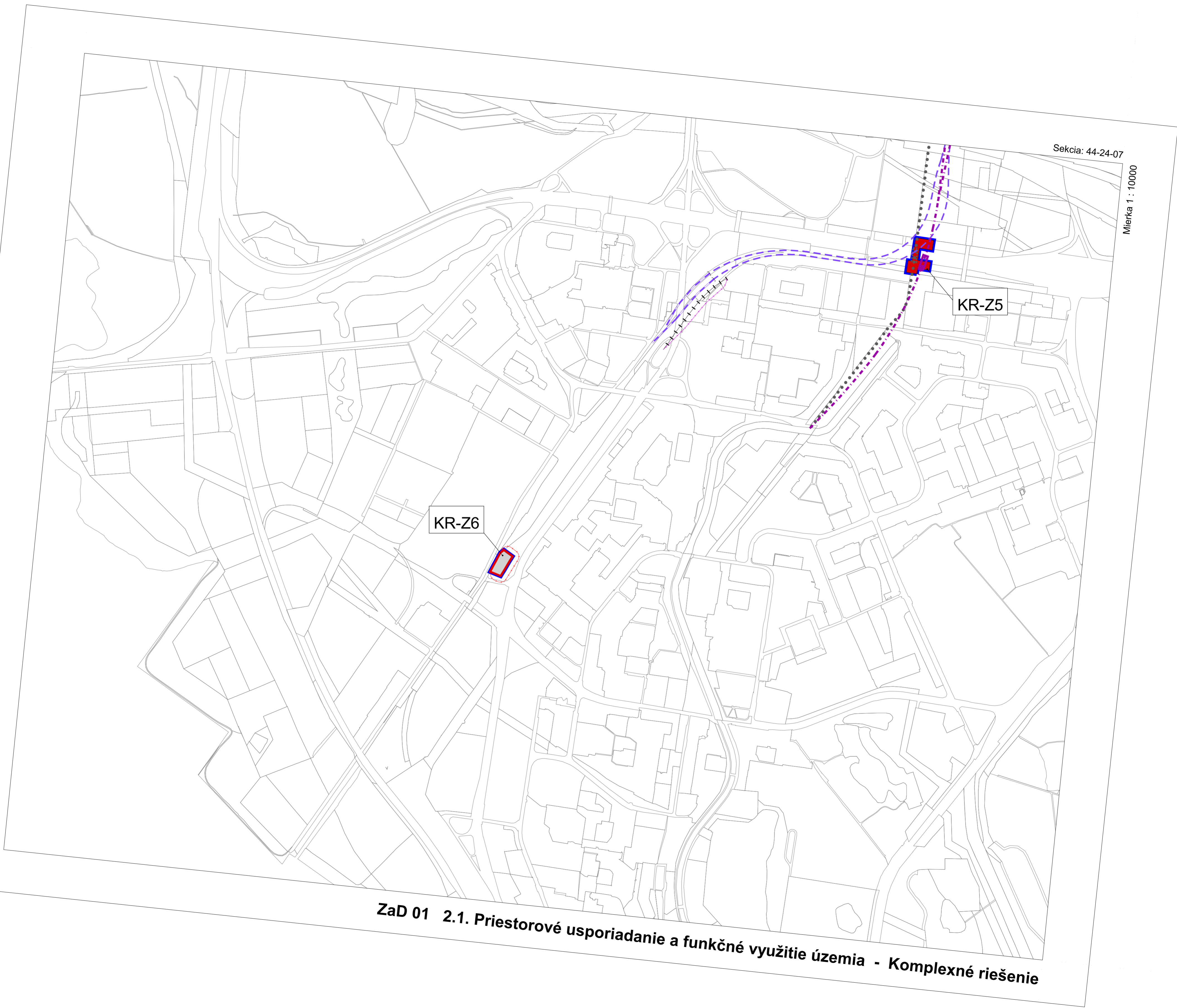
ZaD 01 2.1. Priestorové usporiadanie a funkčné využitie územia - Komplexné riešenie



Sekcia: 44-24-03

Mierka 1 : 10000

ZaD 01 2.1. Priestorové usporiadanie a funkčné využitie územia - Komplexné riešenie



ZaD 01 2.1. Priestorové usporiadanie a funkčné využitie územia - Komplexné riešenie