


pozemky vo vlastníctve  
~~[redacted] a [redacted]~~  
~~[redacted]~~  
- účelová verejná komunikácia

pozemky vo vlastníctve hlavného mesta  
- záhrada užívaná žiadateľmi



Podhájs

LAMAČ

pozemky  
p.č. 3287/15,  
3289/M, 3291/p,  
3414/19-21  
k.n. LAMAČ

záhradkársk

6.

H465 SWM - 1849/07 - 1/4404

- Oddelenie správy nehnuteľností

TU

Váš list číslo/zo dňa

Naše číslo

Vybavuje/linka

Bratislava

Mag-06/ 27400/69768

Ing. I. Uličná/59356610

10.1.2007

Mag S ORN 1696/2007 - 4404

Ing. arch. J. Droppová/59356431

Vec: Vyjadrenie k návrhu na zámenu nehnuteľností v majetku hlavného mesta

Žiadateľ:	OSN pre <del>Ul. J. J. Harasina a Podhájska Podháj - Lamač</del>
Žiadosť č. j.:	Mag-06/ 27400/69768
zo dňa:	24.10.2006
parcely číslo:	a) 344/19, 3291/8 – komunikácia Lamač – Podhájska – parcely vo vlastníctve <del>Ul. J. J. Harasina a Podhájska Podháj - Lamač</del> b) 3287/15, 3289/11, 3414/21, 3414/20 vo vlastníctve hlavného mesta
katastrálne územie:	Lamač
bližšia lokalizácia parciel v území:	Ul. Podhájska
dôvod zámény:	pozemky ležiace pod komunikáciou
stanovisko OÚPRM – referátu GTI	GTI/1322/06 zo dňa 20.12.2006

Predmetné parcely sú súčasťou funkčnej plochy určenej v zmysle platnej Aktualizácie územného plánu hlavného mesta SR Bratislavy rok 1993 v znení neskorších zmien a doplnkov pre funkciu: bývanie – málopodlažná bytová zástavba s príslušnými doplnčujúcimi a účelovo viazanými plochami stavieb a zariadení, medzi ktoré patrí aj dopravná vybavenosť.

Z hľadiska územného plánu nemáme námietky voči výmene predmetných parciel.

Upozorňujeme, že:

- toto vyjadrenie platí na obdobie do schválenia pripravovaného nového územného plánu hlavného mesta SR Bratislavy, maximálne však jeden rok odo dňa vydania.

S pozdravom

Ing. arch. Vladimír Hrdý  
vedúci oddelenia

Magistrát hlavného mesta SR Bratislavy  
II. sekcia  
Oddelenie územného plánovania a rozvoja mesta  
Primaciálne námestie č. 1  
P.O. BOX 192  
814 99 Bratislava  
-2-

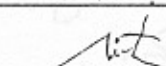
Príloha: Kópia stanoviska referátu GTI

Laurinská 7, III. poschodie, č. dverí 309

TELEFÓN 02/59 35 62 75 FAX 02/59 35 64 46 BANKOVÉ SPOJENIE VÚB 6327-012/0200 IČO 603 481 INTERNET www.bratislava.sk E-MAIL ouprm@bratislava.sk


47

**Stanovisko**  
**Referátu generelov technickej infraštruktúry**  
**Magistrátu hl. mesta SR Bratislavy**

Žiadateľ	SNM - ÚRM	Klient : <del>Dr. Daniel Hapala</del> <del>Dr. Radovan Hapala</del>
Predmet žiadosti	Zámena pozemkov, Lamač - Pezobica	
Katastrálne územie	Lamač	
Parcelné číslo	3414/19 a 3291/8 za 3287/15, 3289/11, 3414/21, 20	
Podacie číslo na MG a ÚPR ÚRM	MAG/06/27400/69 768-2/70569	Dr
Dátum doručenia na referát GTI	25. X. 2006	
Č.j. GTI	GTI/1322/06	
Dátum expedície z referátu GTI	20. XII. 2006	
Podpis vedúceho referátu		


Funkčný systém : Zásobovanie vodou.  
 Spracovateľ : Ing. Daniel Pospíšil

Bez pripomienok



Funkčné systémy : Odkanalizovanie. Vodné toky a vodné plochy.  
 Spracovateľ : Ing. Martin Marcinčák

Bez pripomienok



Funkčný systém : Zásobovanie elektrickou energiou.

Spracovateľ : Ing. Peter Hreško

Bez pripomienok

#

Funkčné systémy : Zásobovanie plynom. Zásobovanie teplom. Produktovody.

Spracovateľ : Ing. Vasil Ded'o (a 3291/8)

Pozemkom p.č. 3414/10 v predchádzajúcom STC plynovod DN 100 mm.  
Po zámene pozemkov jestvujúci plynovod  
bude rituovaný na magistralnom pozemku.  
Bez pripomienok.

Ded'o

Funkčné systémy : Telekomunikácie. Kolektory.

Spracovateľ : Ing. Helena Šimlovičová

Bez pripomienok

Šimlovičová

Spoločné pripomienky za všetky systémy technickej infraštruktúry (TI)

Spracovateľ : Ing. Martin Marcinčák – vedúci referátu

S požadovanou zámencou pozemkov v zmysle  
žiadosti súhlasíme.

Marcinčák

→ SNM

420/06

P

**Krycí list**  
**čiasťkových stanovísk k stanovisku hlavného mesta SR Bratislavy**  
**4. sekcia - ODP**

č.j.	MAG/2006/27400	ODP/420-P
došlo od / dňa	SNM	24.10.2006
účel podania	pozemky	
predmet podania	Zámena pozemkov – ul. Podháj	
žiadateľ	<del>Harasín, Podhorský s manželkou</del>	
katastrálne územie / parc. č.	Lamač	3414/19, 3291/8 za 3287/15, 3289/11, 3414/21, 20
Dátum expedície :	6.11.06	
Podpis vedúceho odd.:	<i>[Signature]</i>	Podpis RS4: <i>[Signature]</i>

Spracovateľ (meno):	Lovišková
Pridelené (dátum):	24.10.2006
Vybavené (dátum):	30.10.2006

Z hľadiska dopravného plánovania súhlasíme so zámenou pozemkov v k. ú. Lamač vo vlastníctve žiadateľov, ktoré sú pod komunikáciou za pozemky vo vlastníctve Hl. mesta tak, ako je vyznačené v prílohe (snímka z mapy).

*[Signature]*

# HLAVNÉ MESTO SLOVENSKEJ REPUBLIKY BRATISLAVA

## I. SEKCIA – finančné oddelenie

Primaciálne nám. 1, P. O. Box 192, 814 99 Bratislava 1

### Oddelenie správy nehnuteľností

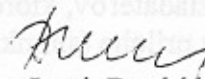
Váš list číslo/zo dňa	Naše číslo	Vybavuje/linka	Bratislava
JUDr. Varjúová 241006	MAG-2006/27400/40982	Georgievská/476	26.10.2006

Vec

Oznámenie o pohľadávkach p. JUDr. [redacted]

Na základe Vašej žiadosti vo veci vyčíslenia pohľadávok voči p. [redacted] Vám oznamujeme, že v dostupných dokladoch a informáciách, ktoré boli doručené na finančné oddelenie sa nenachádzajú žiadne pohľadávky.

Zároveň si dovoľujeme pripomenúť, že finančné oddelenie neviduje nedoplatky na dani z nehnuteľností. Vo veci zistenia pohľadávok na dani z nehnuteľnosti je potrebné sa obrátiť na oddelenie daní a poplatkov magistrátu.

  
Ing. Juraj B ul í k  
vedúci oddelenia

Hlavné mesto SR Bratislava  
Oddelenie finančné  
Primaciálne nám. 1  
814 99 Bratislava

- 3 -

na vedomie: riaditeľka I. sekcie  
Ing. Crhová