



→ SNM

233/07

Krycí list
čiasťkových stanovísk k stanovisku hlavného mesta SR Bratislavy
4. sekcia - ODP


Naše č.j.	MAGS/ODP/20655/07-425057	ODP/233
Došlo od :	SNM	pod č.j.: SNM 17796/07-2/425053
Účel podania	pozemky	
Predmet podania	pozemok J. Stanislava	
Žiadateľ	VENCORP DEVELOPMENT	
Katastrálne územie / parc. č.	Karlova Ves	1669/120
Exped. na: SNM	Pod. č.j.: - 431467	Exped z ODP dňa: 19.6.07
Podpis vedúceho odd.:		Podpis RS4: 

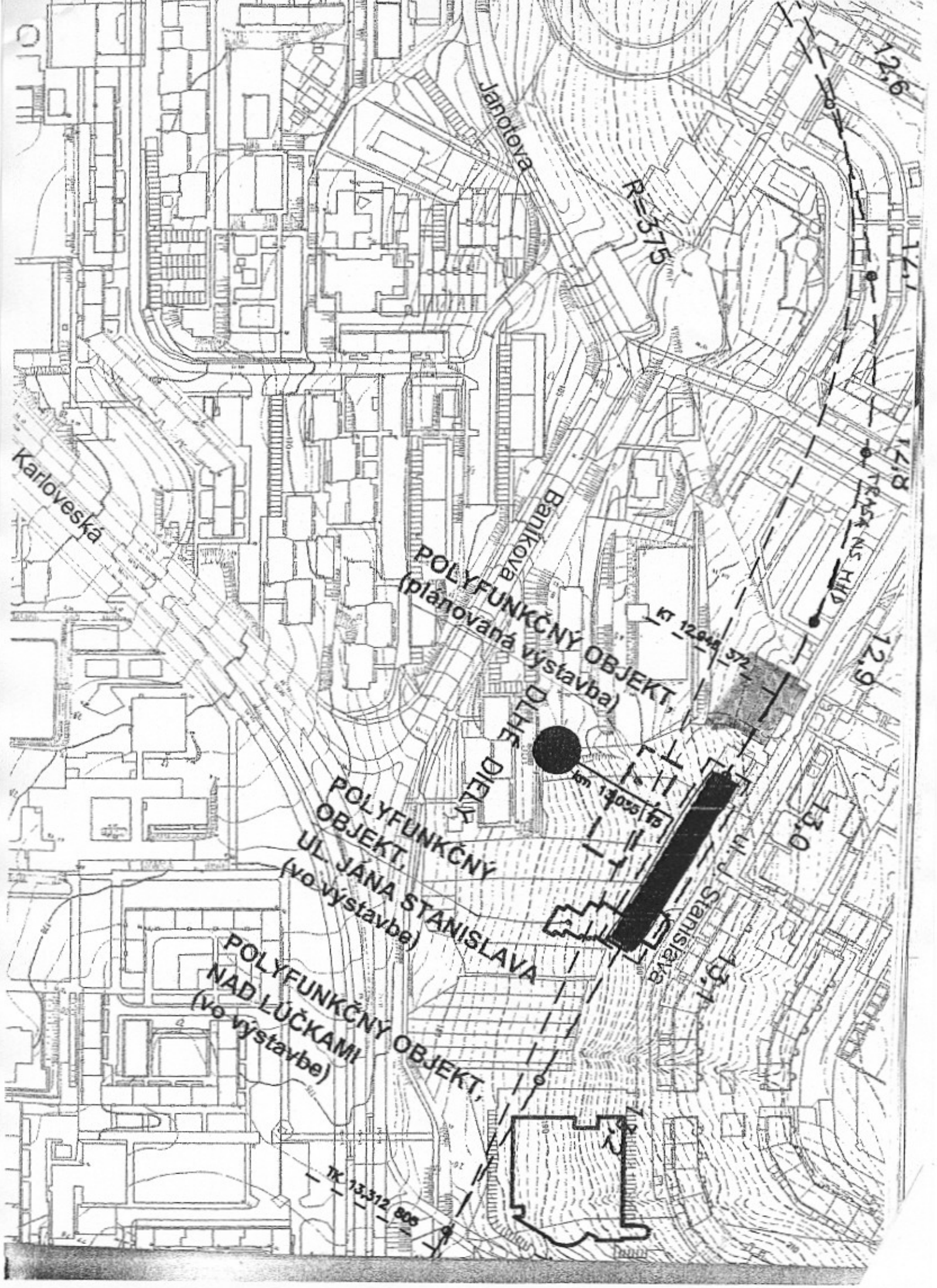
Spracovateľ (meno):	Lovišková
Pridelené (dátum):	7.6.2007
Vybavené (dátum):	11.6.2007

Z hľadiska dopravného plánovania k predaju záujmového pozemku p. č. 1669/120 v k. ú. Karlova Ves uvádzame nasledovné:

V zmysle dopravno-urbanistickej štúdie Nosného systému MHD, návrhu nového ÚPN hl. m. SR Bratislavy a štúdie Koordinácia výstavby polyfunkčných objektov na ul. Nad lúčkami, J. Stanislava s NS MHD, je popod záujmovým pozemkom plánovaná trasa NS MHD. V blízkosti pozemku je plánovaná aj stanica NS MHD „Dlhé diely“ (viď. príloha). Trasa bude v tomto úseku budovaná razením a stanica hĺbením (z povrchu). Presný záber pozemku bude možné určiť až po spracovaní podrobnejšej projektovej dokumentácie pre túto stavbu.

Na základe uvedeného možno súhlasiť s predajom záujmového pozemku, ale žiadame, aby kupujúci bol oboznámený na horeuvedené skutočnosti.





12.6

Japoleva

R=375

Karloveská

POLYFUNKČNÝ OBJEKT,
(plánovaná výstavba)

Bankova

DLE DIELNY

POLYFUNKČNÝ
OBJEKT,
UL. JANA STANISLAVA
(vo výstavbe)

POLYFUNKČNÝ OBJEKT,
NAD LÚČKAMI
(vo výstavbe)

Ulice
Stanislava

TK 13312/805

