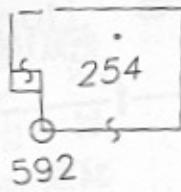
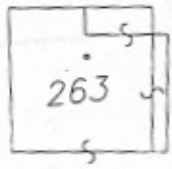


Bržišská

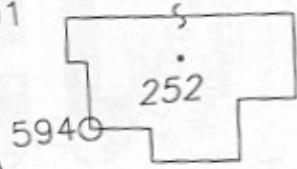


Q 253



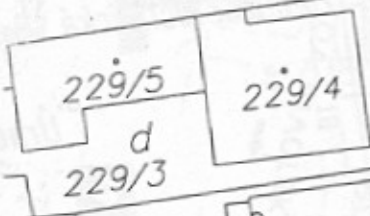
266

591



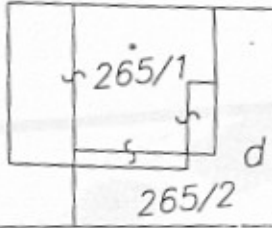
d

Q 264

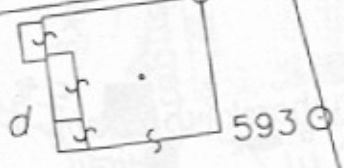


Q 251/1

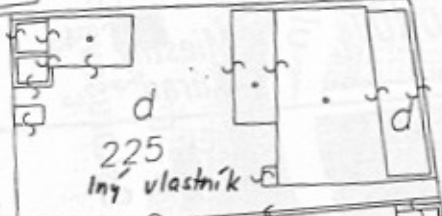
Q 251/2



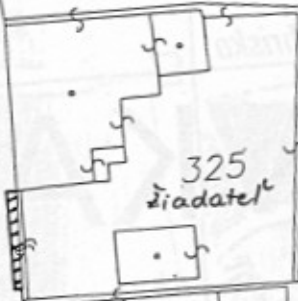
227



593



25013 LVØ



Q 324/3 Iný vlastník

Q 324/4

Q 324

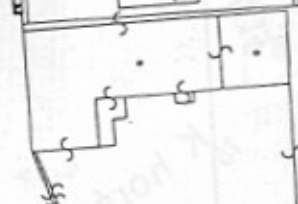
223/1

d 223/2

223/3

7/2

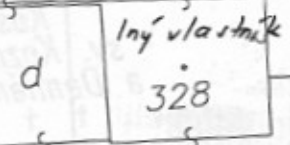
d 224 Iný vlastník



326

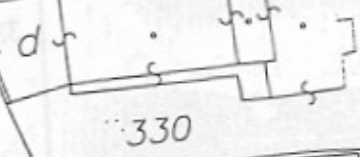
C 32

A 216 LVØ



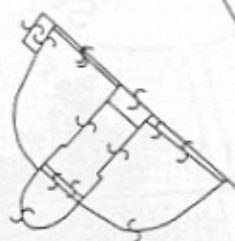
328

Q 329

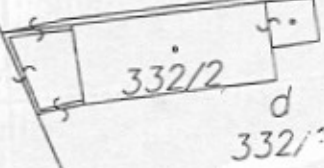


330

Q 331



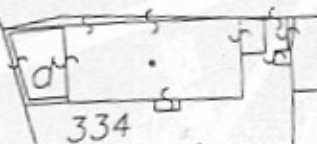
11 215



332/2

332/1

Q 333



334

H. 3.

336/2

Q 339

1:500



IBRAVKA

ČASŤ POTĚNKU P.Č. 27015
v r.v. DUBRAVKA

Ferencova draha

Geometrický plán je podkladom na právne úkony, keď údaje doterajšieho stavu výkazu výmer sú zhodné s údajmi platných výpisov z katastra nehnuteľnosti

Vyhotovitel Ing. Ján Ježko, PhD. Pavla Horova 22 841 08 Bratislava IČO : 33 62 97 14		Kraj Bratislavský	Okres Bratislava IV.	Obec Bratislava – m. č. Dúbravka
Kat. územie Dúbravka		Číslo Plánu 1/2004	Mapový List č. Stupava 1-7/32	
GEOMETRICKÝ PLÁN				
Vyhotovil		Autorizačne overil		Úradne overil
Dňa : 1. 3. 2004	Meno : Ing. Ján Ježko, PhD.	Dňa : 2. 3. 2004	Meno : Doc. Š. Sokol, PhD.	Dňa : Číslo :
Nové hranice boli v prírode označené múrom		Náležitosti a presnosťou zodpovedá predpisom		Úradne overené podľa § 9 zákona NR SR č. 215/1995 Z. z. o geodézii a kartografii
Záznam podrobného merania (meračský náčrt) č. E 3298		Pečiatka a podpis		Pečiatka a podpis
Súradnice bodov označených číslami a ostatné meračské údaje sú uložené vo všeobecnej dokumentácii		Pečiatka a podpis		Pečiatka a podpis

MAGS SNM - 1850/07-1/4410

• Oddelenie správy nehnuteľností

TU

I -

Váš list číslo/zo dňa

Naše číslo

Vybavuje/linka

Bratislava

Mag-06/ 29913/78918

Ing. E. Uličná/59356610

11.1.2007

Mag 8 ORM 1700/2007 - 4410

Ing. arch. J. Droppová/59356431

Vec: Vyjadrenie k návrhu na predaj nehnuteľnosti v majetku hlavného mesta

Žiadateľ:	OSN pre oblasť Bedná
Žiadosť č. j.:	Mag-06/ 29913/78918
zo dňa:	29.11.2006
parcela číslo:	250/5
katastrálne územie:	Dúbravka
bližšia lokalizácia parcely v území:	Brižitská
predaj pre účel:	majetkovoprávne usporiadanie pozemku pod existujúcou garážou
stanovisko OÚPRM – referátu GTI	GTI/1464/06 zo dňa 4.1.2007

Predmetná parcela je súčasťou funkčnej plochy určenej v zmysle platnej Aktualizácie územného plánu hlavného mesta SR Bratislavy rok 1993 v znení neskorších zmien a doplnkov pre funkciu: bývanie – málopodlažná bytová zástavba s príslušnými doplnujúcimi a účelovo viazanými plochami stavieb.

Z hľadiska územného plánu **nemáme námietky** voči majetkovoprávnemu usporiadaniu pozemku pod existujúcou garážou.

Upozorňujeme, že:

- toto vyjadrenie platí na obdobie do schválenia pripravovaného nového územného plánu hlavného mesta SR Bratislavy, maximálne však jeden rok odo dňa vydania.

S pozdravom

Ing. arch. Vladimír Hrdý
vedúci oddelenia

Magistrát hlavného mesta SR Bratislavy

II. sekcia

Oddelenie územného plánovania a rozvoja mesta

Primaciálne námestie č. 1


P.O. BOX 192

814 99 Bratislava

-2-



Príloha: Kópia stanoviska referátu GTI

Stanovisko
Referátu generelov technickej infraštruktúry
Magistrátu hl. mesta SR Bratislavy

Žiadateľ	SNTM	Klient:	10013 [redacted]
Predmet žiadosti	Udeľovanie pozemku, Bratislava ul.		
Katastrálne územie	Dobruvka		
Parcelné číslo	250/5 so - južne 3m ²		
Podacie číslo na MG	MAG/06/25513/7891E-6		
Dátum doručenia na referát GTI	30. XI. 2006	ÚRM č.j.	D.1
Č.j. GTI	GTI/14.04/06		
Dátum expedície z referátu GTI	4. I. 2007		
Podpis vedúceho referátu			

Funkčný systém : Zásobovanie vodou.
 Spracovateľ : Ing. Daniel Pospíšil

Bez pripomienok

Funkčné systémy : Odkanalizovanie. Vodné toky a vodné plochy.
 Spracovateľ : Ing. Martin Marcinčák

Bez pripomienok



činný systém : Zásobovanie elektrickou energiou.

Spracovateľ : Ing. Peter Hreško

Bez pripomienok

Funkčné systémy : Zásobovanie plynom. Zásobovanie teplom. Produktovody.

Spracovateľ : Ing. Vasil Dedo

Bez pripomienok

Funkčné systémy : Telekomunikácie. Kolektory.

Spracovateľ : Ing. Helena Šimlovičová

Bez pripomienok

Spoločné pripomienky za všetky systémy technickej infraštruktúry (TI)

Spracovateľ : Ing. Martin Marciničák – vedúci referátu

S prečkajúcou predmetnej časti pozemku
klientom súhlasíme

456/06

→ SNM

Krycí list

čiasťkových stanovísk k stanovisku hlavného mesta SR Bratislavy 4. sekcia - ODP

č.j.	MAG/2006/29913	ODP/456-p
došlo od / dňa	SNM	29.11.2006
účel podania	pozemky	
predmet podania	predaj pozemku – Brižitská ul.	
žiadateľ	[REDAKOVANÉ]	
katastrálne územie / parc. č.	Dúbravka	250/5 (3 m ²)
Dátum expedície :	13.12.06	
Podpis vedúceho odd.:	[Podpis]	Podpis RS4: [Podpis]

Spracovateľ (meno):	Lovišková
Pridelené (dátum):	29.11.2006
Vybavené (dátum):	11.12.2006

Z hľadiska dopravného plánovania súhlasíme s predajom časti predmetného pozemku vo výmere 3 m² za účelom majetkoprávneho dousporiadania pozemku pod garážou.

[Podpis]

MAGISTRÁT HLAVNÉHO MESTA SLOVENSKEJ REPUBLIKY BRATISLAVY

IV. SEKCIA – oddelenie cestného hospodárstva

Primaciálne nám. 1, P. O. Box 192, 814 99 Bratislava 1

JUDr. Mária Gajdošíková
vedúca odd. správy nehnuteľností

TU!

Váš list číslo/zo dňa	Naše číslo	Vybavuje/linka	Bratislava
MAG/06/29913/78917-5	MAG/06/29913/ 78917/OCH/Há-323	Horváthová/59356 772	4. 1. 2007

Vec
Predaj – o výmere 3 m² - pozemku v k. ú. Dúbravka, Brižitská ul., parc. č. 250/5 [REDACTED]
s manž. – majetkovoprávne usporiadanie časti pozemku pod už jestvujúcou garážou)
- vyjadrenie

Predmetný pozemok a Brižitská ul. nie sú v správe OCH.

Z hľadiska záujmov OCH ako správcu komunikácie a verejného osvetlenia nemáme pripomienky k predaju pozemku na klientmi požadovaný účel.

Situáciu si nechávame.

S pozdravom

Magistrát hlavného mesta SK
Oddelenie cestného hospodárstva
Primaciálne nám. č.1
814 99 Bratislava

Ing. Marián Blaho
vedúci OCH

Co: Magistrát hl. mesta – OCH – SK, VO

Röntgenova 24, I. poschodie

TELEFÓN	FAX	BANKOVÉ SPOJENIE	IČO	INTERNET	E-MAIL
07/59356 705	07/59356 785	VÚB 6327-012/0200	603 481	www.bratislava.sk	och@bratislava.sk

HLAVNÉ MESTO SLOVENSKEJ REPUBLIKY BRATISLAVA

I. SEKCIA – finančné oddelenie

Primaciálne nám. 1, P. O. Box 192, 814 99 Bratislava 1

Oddelenie správy nehnuteľností

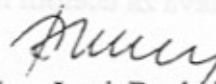
Váš list číslo/zo dňa	Naše číslo	Vybavuje/linka	Bratislava
Mgr. Dobiašová 281106	MAG-2006/29913/49536	Georgievská/476	29.11.2006

Vec

Oznámenie o pohľadávkach p. [redacted] Bednár a Denisa B. [redacted]

Na základe Vašej žiadosti vo veci vyčíslenia pohľadávok voči p. [redacted] a [redacted] Vám oznamujeme, že v dostupných dokladoch a informáciách, ktoré boli doručené na finančné oddelenie sa nenachádzajú žiadne pohľadávky.

Zároveň si dovoľujeme pripomenúť, že finančné oddelenie neviduje nedoplatky na dani z nehnuteľností. Vo veci zistenia pohľadávok na dani z nehnuteľnosti je potrebné sa obrátiť na oddelenie daní a poplatkov magistrátu.


Ing. Juraj Bulík
vedúci oddelenia

Hlavné mesto SR Bratislava
Oddelenie Správy nehnuteľností
Primaciálne nám. 1
814 99 Bratislava

na vedomie: riaditeľka I. sekcie
Ing. Crhová





Starosta

Mestskej časti
Bratislava – Dúbravka
Ing. Ján Sandtner



121

05/11

Magistrát hl. m. SR Bratislavy
14 -02- 2007
Pod. 10233 príl.:

MAGC-SNM 4314/07 - 2

V Bratislave, 8.2.2007
č.j. 1173/07/práv./AN

Vážený pán primátor,

k Vašej žiadosti č.j. MAGS-SNM 4314/2007-1/12832 zo dňa 23.1.2007 o písomné stanovisko podľa čl. 15 Štatútu hlavného mesta SR Bratislavy k predaju pozemku parc. č. 250/5 odčleneného podľa geometrického plánu č. 1/2004 k.ú. Dúbravka na ulici Brižitská

udeľujem

predchádzajúci súhlas s odpredajom pozemku parc. č. 250/5 zastavaná plocha o výmere 3 m² k.ú. Dúbravka, ktorý bol odčlenený geometrickým plánom č. 1/2004 z pozemku PK parc. č. 692 – neknihovaná cesta, ~~Bednárovi Bednárová manželka, ulica bytom Brižitská 841 02 Bratislava~~ za účelom majetkoprávneho dousporiadania pozemku.

S pozdravom



Vážený pán
Ing. Andrej Ďurkovec
primátor hlavného mesta SR Bratislavy
Primaciálne nám.č. 1
814 99 Bratislava